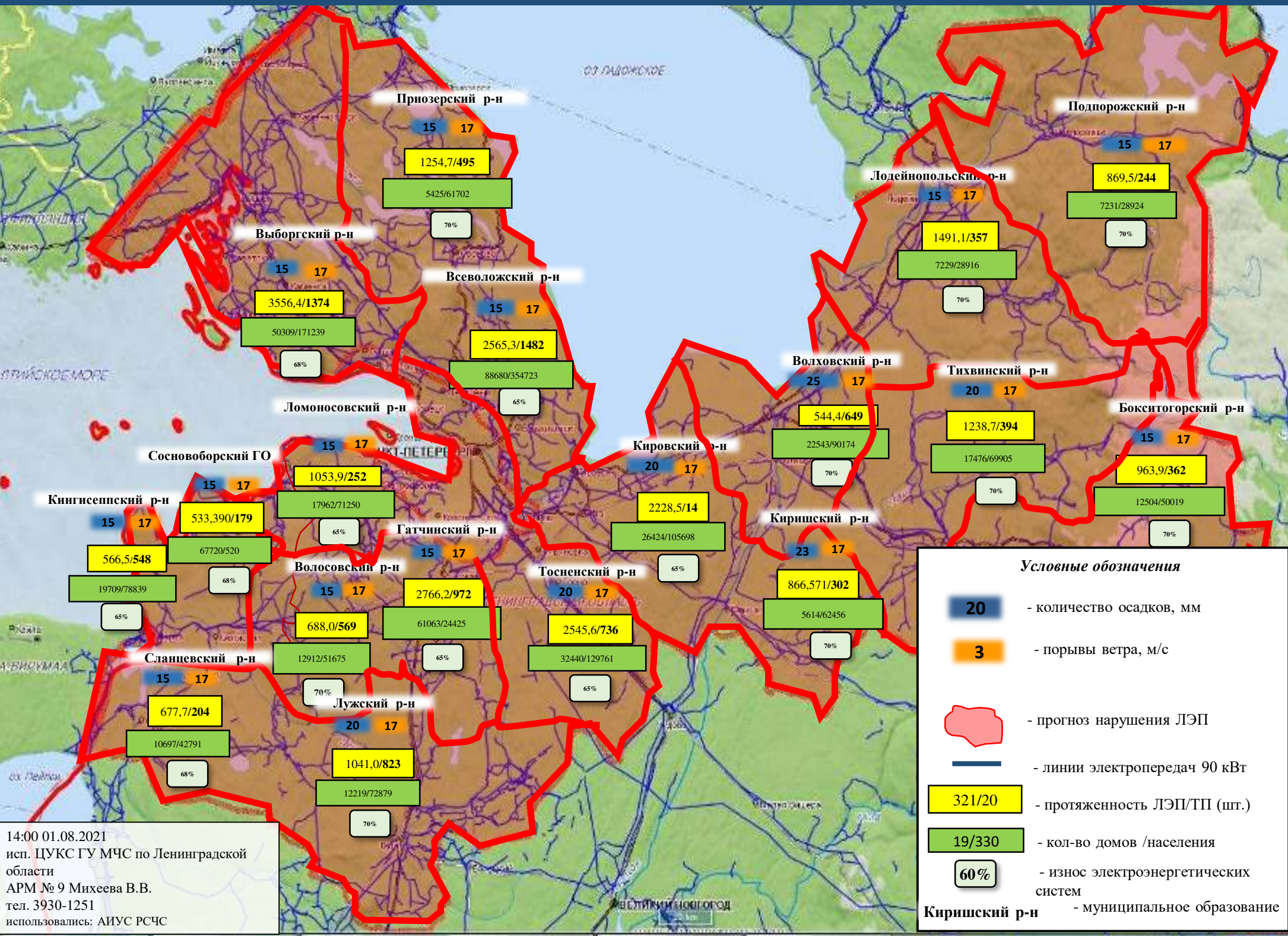


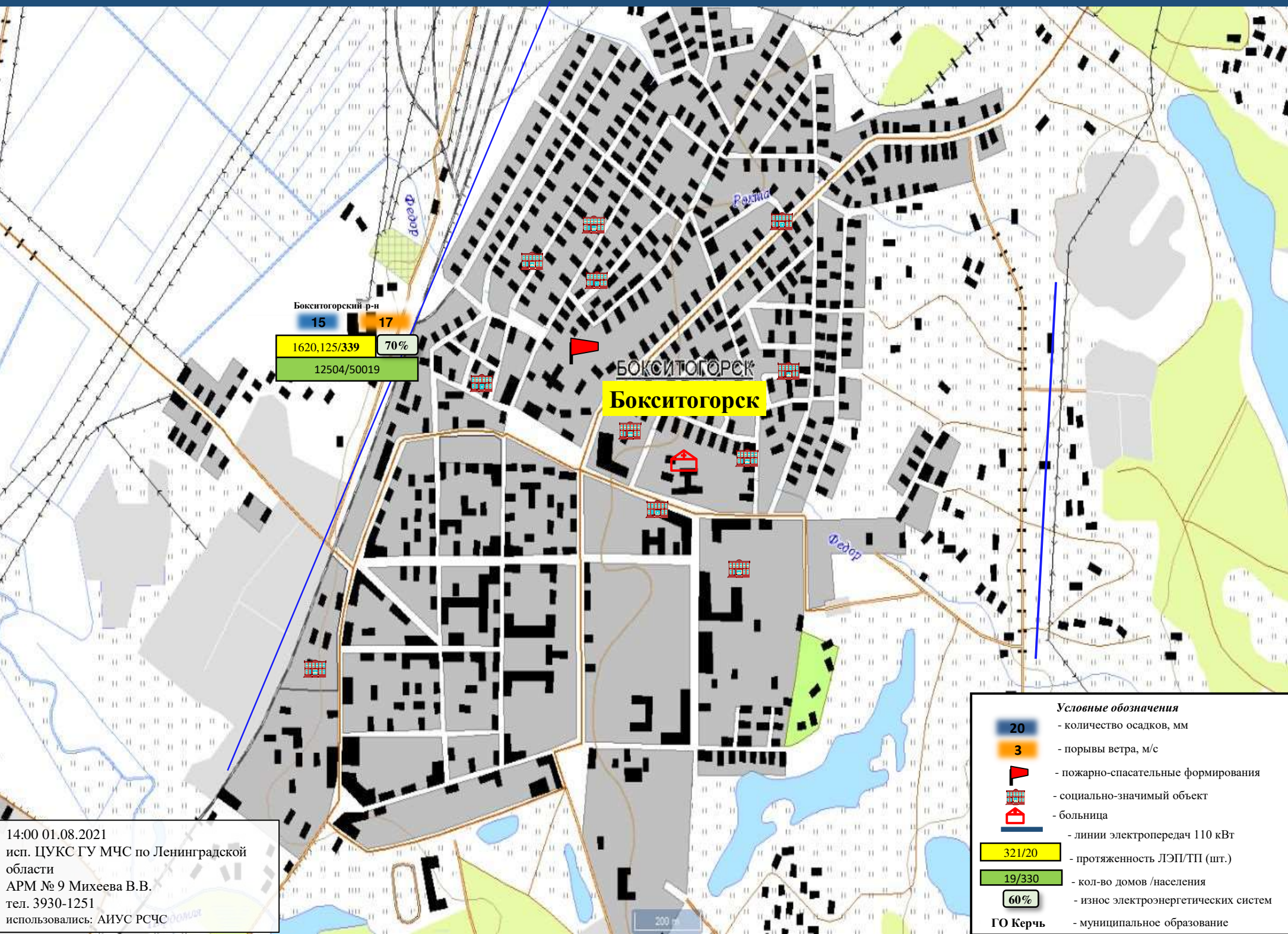
# ИНФОРМАЦИОННЫЕ МАТЕРИАЛЫ ПО ОСАДКАМ, ГРОЗАМ, ПОРЫВАМ ВЕТРА НА ТЕРРИТОРИИ ЛЕНИНГРАДСКОЙ ОБЛАСТИ (РИСК НАРУШЕНИЯ ЭЛЕКТРОСНАБЖЕНИЯ НА 02.08.2021)



14:00 01.08.2021  
 исп. ЦУКС ГУ МЧС по Ленинградской области  
 АРМ № 9 Михеева В.В.  
 тел. 3930-1251  
 использовались: АИУС РСЧС



# ИНФОРМАЦИОННЫЕ МАТЕРИАЛЫ ПО ОСАДКАМ, ГРОЗАМ, ПОРЫВАМ ВЕТРА НА ТЕРРИТОРИИ ЛЕНИНГРАДСКОЙ ОБЛАСТИ (РИСК НАРУШЕНИЯ ЭЛЕКТРОСНАБЖЕНИЯ НА 02.08.2021)



Бокситогорский р-н  
 15 17  
 1620,125/339 70%  
 12504/50019

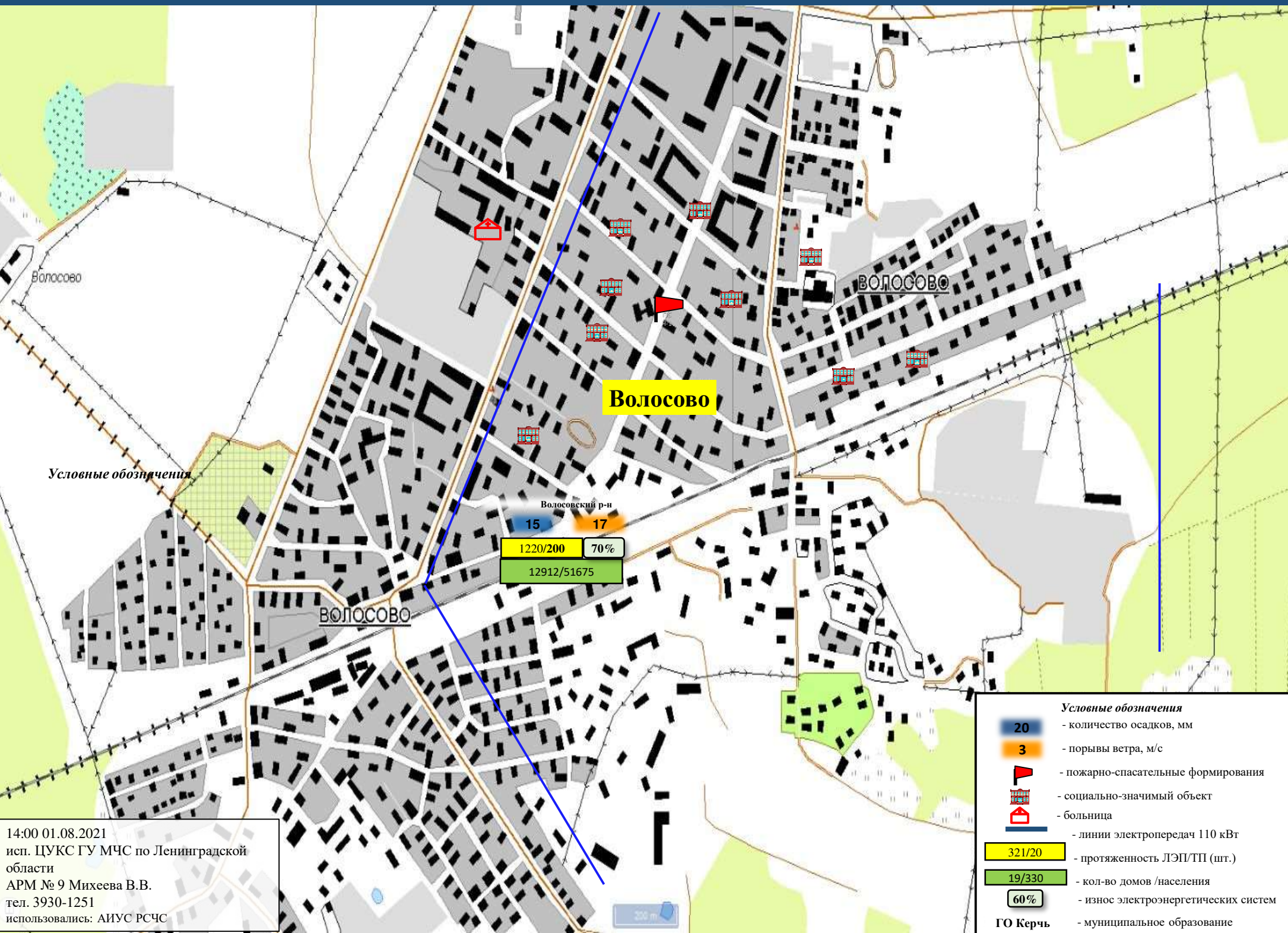
БОКСИТОГОРСК  
**Бокситогорск**

- Условные обозначения**
- 20 - количество осадков, мм
  - 3 - порывы ветра, м/с
  - пожарно-спасательные формирования
  - социально-значимый объект
  - больница
  - линии электропередач 110 кВт
  - 321/20 - протяженность ЛЭП/ТП (шт.)
  - 19/330 - кол-во домов /населения
  - 60% - износ электроэнергетических систем
  - ГО Керчь - муниципальное образование

14:00 01.08.2021  
 исп. ЦУКС ГУ МЧС по Ленинградской области  
 АРМ № 9 Михеева В.В.  
 тел. 3930-1251  
 использовали: АИУС РСЧС



# ИНФОРМАЦИОННЫЕ МАТЕРИАЛЫ ПО ОСАДКАМ, ГРОЗАМ, ПОРЫВАМ ВЕТРА НА ТЕРРИТОРИИ ЛЕНИНГРАДСКОЙ ОБЛАСТИ (РИСК НАРУШЕНИЯ ЭЛЕКТРОСНАБЖЕНИЯ НА 02.08.2021)



Условные обозначения

**Волосово**

ВОЛОСОВО

ВОЛОСОВО

Волосовский р-н  
15 17

1220/200 70%  
12912/51675

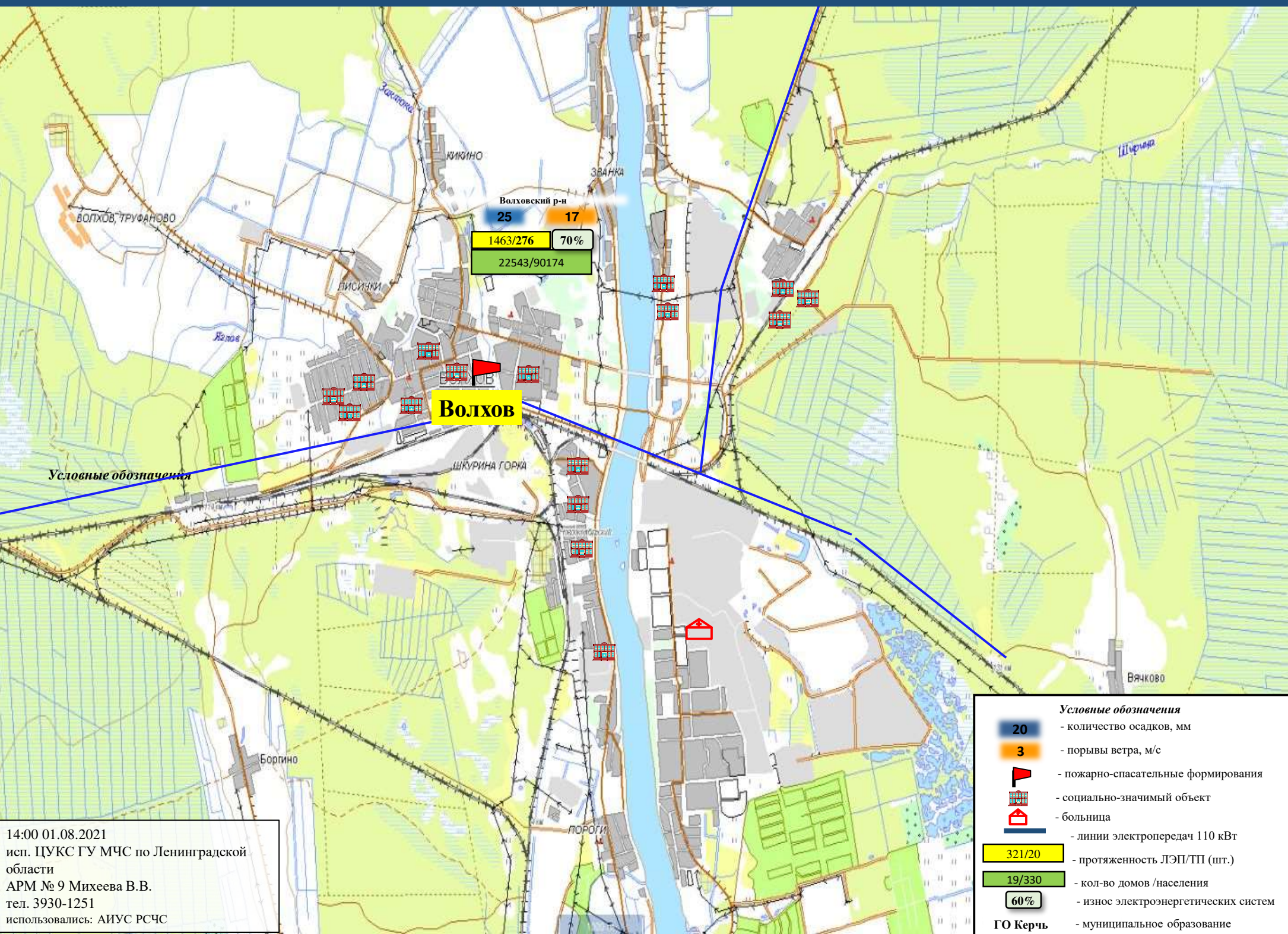
- Условные обозначения**
- 20 - количество осадков, мм
  - 3 - порывы ветра, м/с
  - пожарно-спасательные формирования
  - социально-значимый объект
  - больница
  - линии электропередач 110 кВт
  - 321/20 - протяженность ЛЭП/ТП (шт.)
  - 19/330 - кол-во домов /населения
  - 60% - износ электроэнергетических систем
  - ГО Керчь - муниципальное образование

14:00 01.08.2021  
 исп. ЦУКС ГУ МЧС по Ленинградской области  
 АРМ № 9 Михеева В.В.  
 тел. 3930-1251  
 использовали: АИУС РСЧС

200 м



# ИНФОРМАЦИОННЫЕ МАТЕРИАЛЫ ПО ОСАДКАМ, ГРОЗАМ, ПОРЫВАМ ВЕТРА НА ТЕРРИТОРИИ ЛЕНИНГРАДСКОЙ ОБЛАСТИ (РИСК НАРУШЕНИЯ ЭЛЕКТРОСНАБЖЕНИЯ НА 02.08.2021)



Волховский р-н  
 25 17  
 1463/276 70%  
 22543/90174

**Волхов**

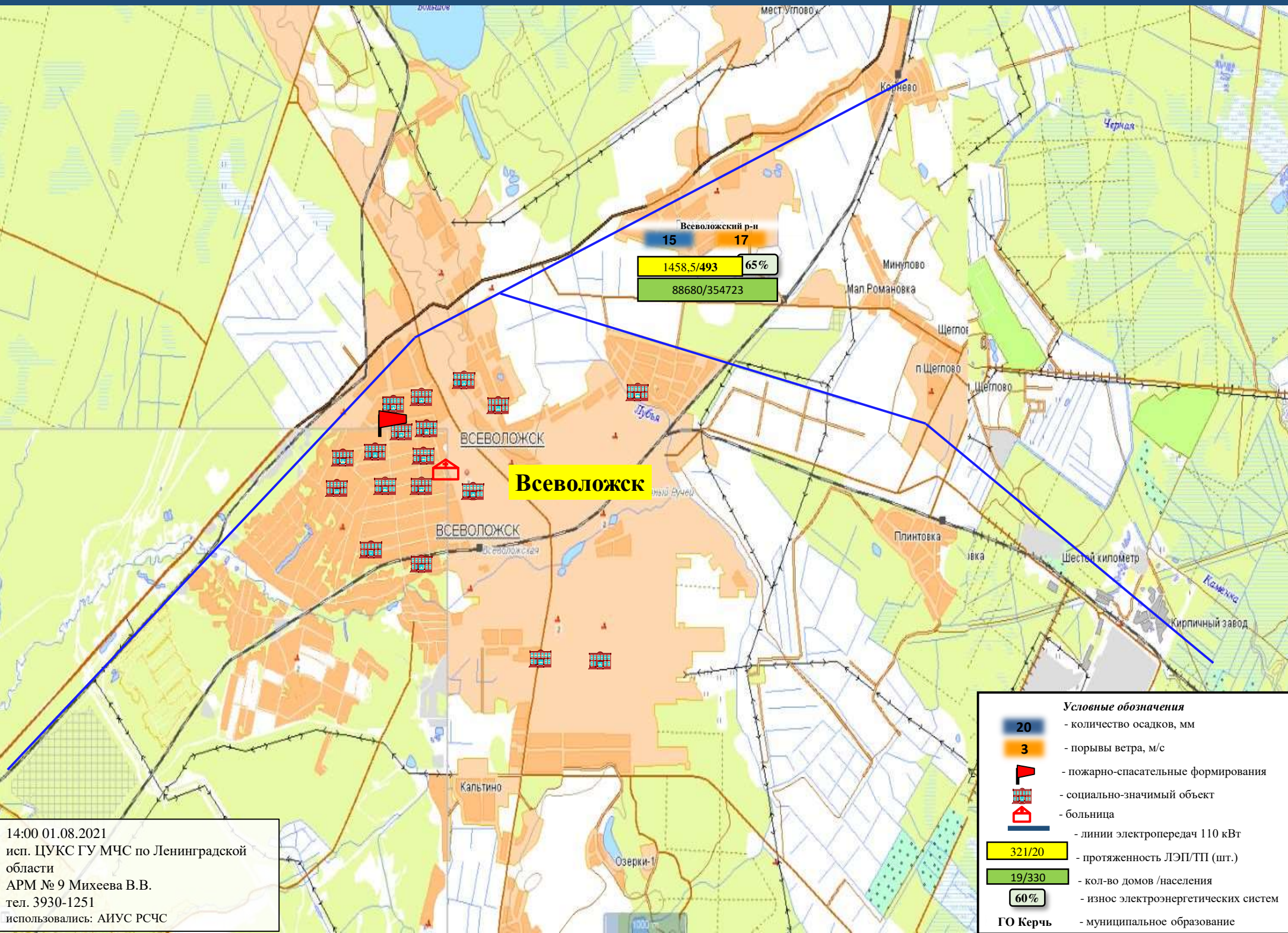
Условные обозначения

- Условные обозначения**
- 20 - количество осадков, мм
  - 3 - порывы ветра, м/с
  - 🚒 - пожарно-спасательные формирования
  - 🏠 - социально-значимый объект
  - 🏥 - больница
  - - линии электропередач 110 кВт
  - 321/20 - протяженность ЛЭП/ТП (шт.)
  - 19/330 - кол-во домов /населения
  - 60% - износ электроэнергетических систем
  - ГО Керчь - муниципальное образование

14:00 01.08.2021  
 исп. ЦУКС ГУ МЧС по Ленинградской области  
 АРМ № 9 Михеева В.В.  
 тел. 3930-1251  
 использовались: АИУС РСЧС



# ИНФОРМАЦИОННЫЕ МАТЕРИАЛЫ ПО ОСАДКАМ, ГРОЗАМ, ПОРЫВАМ ВЕТРА НА ТЕРРИТОРИИ ЛЕНИНГРАДСКОЙ ОБЛАСТИ (РИСК НАРУШЕНИЯ ЭЛЕКТРОСНАБЖЕНИЯ НА 02.08.2021)



Всеволожский р-н  
 15 17  
 1458,5/493 65%  
 88680/354723

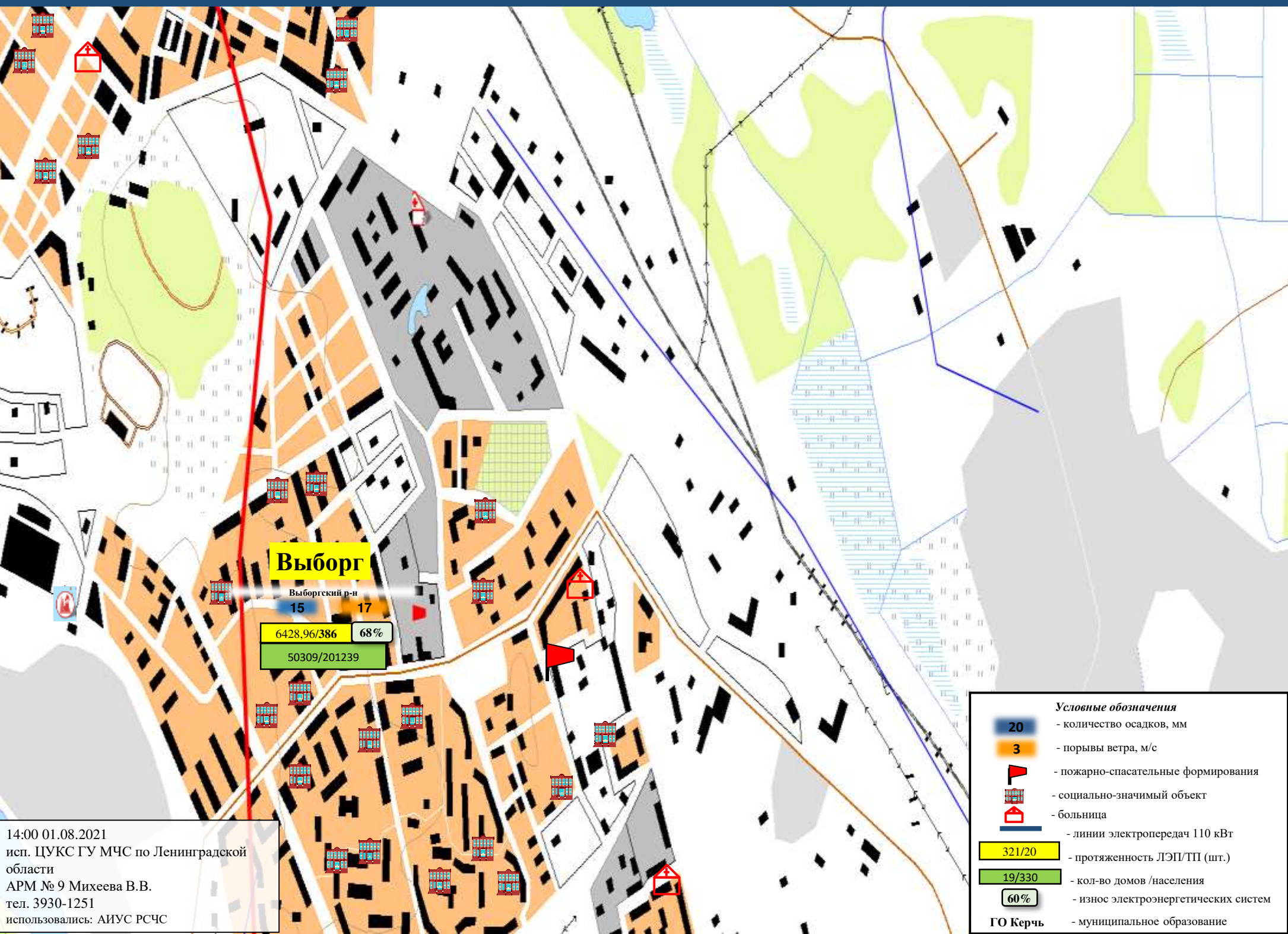
**Всеволожск**

- Условные обозначения**
- 20 - количество осадков, мм
  - 3 - порывы ветра, м/с
  - пожарно-спасательные формирования
  - социально-значимый объект
  - больница
  - линии электропередач 110 кВТ
  - 321/20 - протяженность ЛЭП/ТП (шт.)
  - 19/330 - кол-во домов /населения
  - 60% - износ электроэнергетических систем
  - ГО Керчь - муниципальное образование

14:00 01.08.2021  
 исп. ЦУКС ГУ МЧС по Ленинградской области  
 АРМ № 9 Михеева В.В.  
 тел. 3930-1251  
 использовали: АИУС РСЧС



# ИНФОРМАЦИОННЫЕ МАТЕРИАЛЫ ПО ОСАДКАМ, ГРОЗАМ, ПОРЫВАМ ВЕТРА НА ТЕРРИТОРИИ ЛЕНИНГРАДСКОЙ ОБЛАСТИ (РИСК НАРУШЕНИЯ ЭЛЕКТРОСНАБЖЕНИЯ НА 02.08.2021)



**Выборг**

Выборгский р-н

15 17

6428,96/386

68%

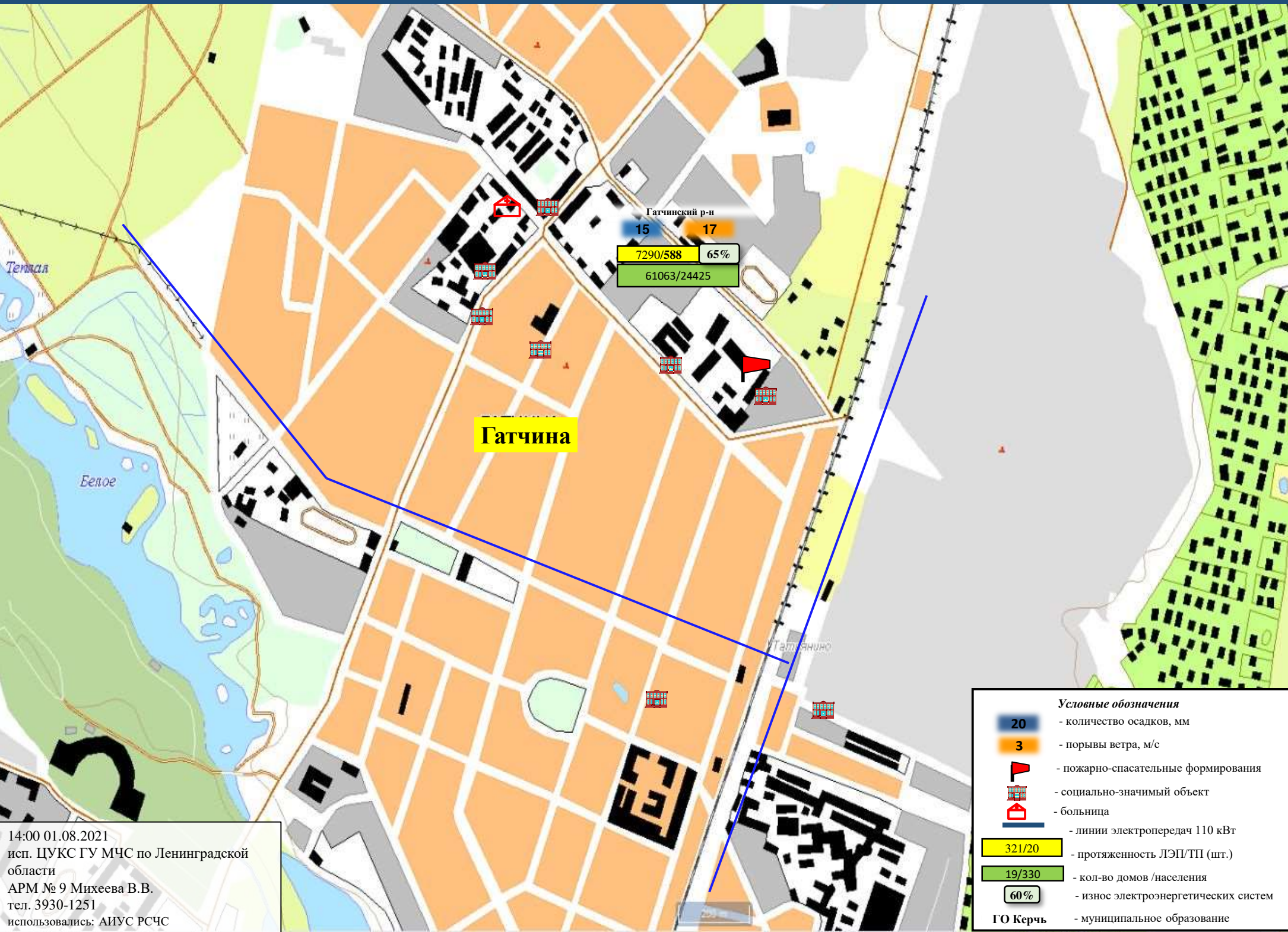
50309/201239

- Условные обозначения**
- 20 - количество осадков, мм
  - 3 - порывы ветра, м/с
  - 🚒 - пожарно-спасательные формирования
  - 🏠 - социально-значимый объект
  - 🏥 - больница
  - - линии электропередач 110 кВт
  - 321/20 - протяженность ЛЭП/ТП (шт.)
  - 19/330 - кол-во домов /населения
  - 60% - износ электроэнергетических систем
  - ГО Керчь - муниципальное образование

14:00 01.08.2021  
исп. ЦУКС ГУ МЧС по Ленинградской области  
АРМ № 9 Михеева В.В.  
тел. 3930-1251  
использовались: АИУС РСЧС



ИНФОРМАЦИОННЫЕ МАТЕРИАЛЫ ПО ОСАДКАМ, ГРОЗАМ, ПОРЫВАМ ВЕТРА НА ТЕРРИТОРИИ  
ЛЕНИНГРАДСКОЙ ОБЛАСТИ (РИСК НАРУШЕНИЯ ЭЛЕКТРОСНАБЖЕНИЯ НА 02.08.2021)



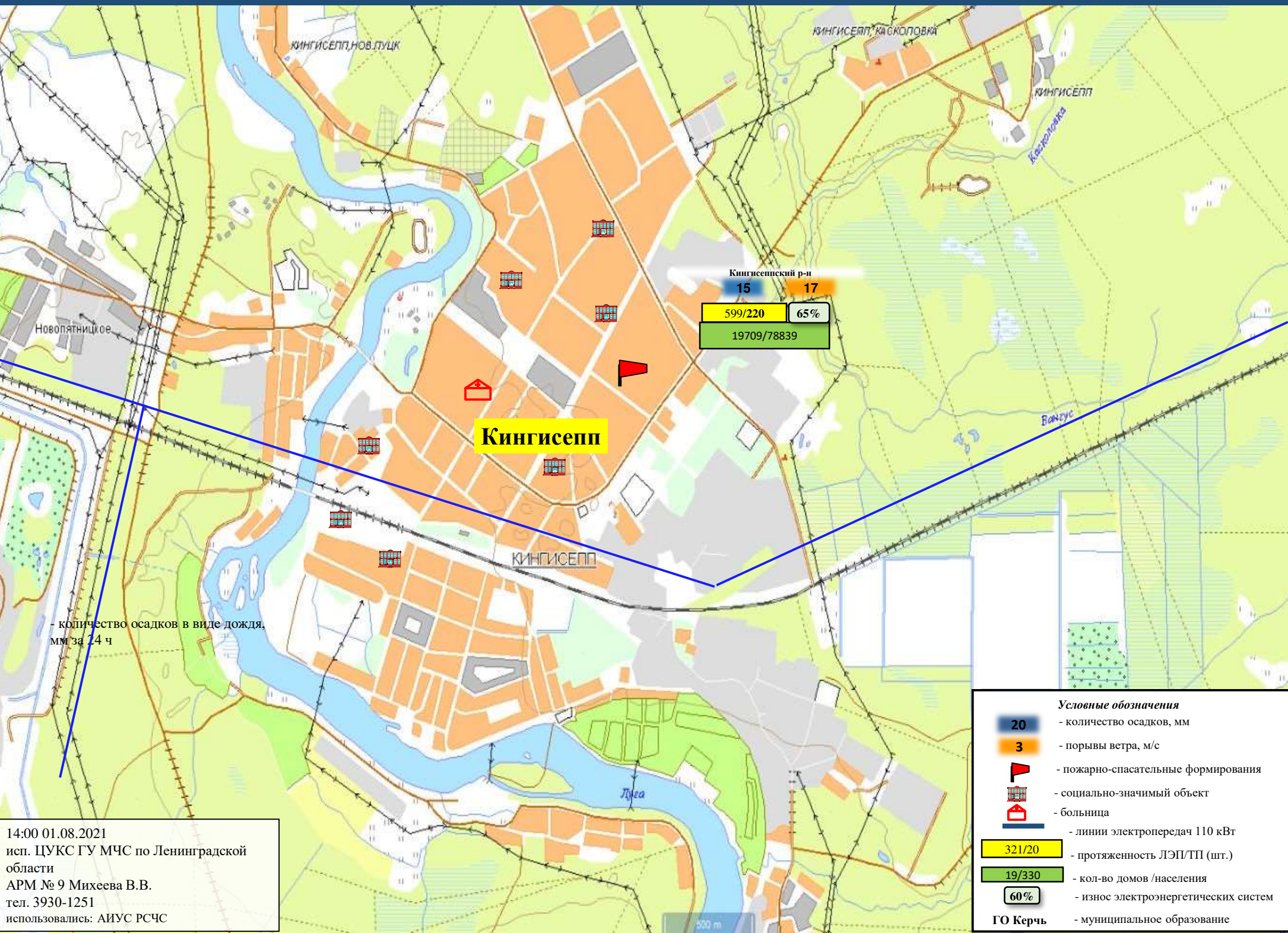
**Условные обозначения**

20	- количество осадков, мм
3	- порывы ветра, м/с
	- пожарно-спасательные формирования
	- социально-значимый объект
	- больница
	- линии электропередач 110 кВт
321/20	- протяженность ЛЭП/ТП (шт.)
19/330	- кол-во домов /населения
60%	- износ электроэнергетических систем
ГО Керчь	- муниципальное образование

14:00 01.08.2021  
 исп. ЦУКС ГУ МЧС по Ленинградской области  
 АРМ № 9 Михеева В.В.  
 тел. 3930-1251  
 использовались: АИУС РСЧС



# ИНФОРМАЦИОННЫЕ МАТЕРИАЛЫ ПО ОСАДКАМ, ГРОЗАМ, ПОРЫВАМ ВЕТРА НА ТЕРРИТОРИИ ЛЕНИНГРАДСКОЙ ОБЛАСТИ (РИСК НАРУШЕНИЯ ЭЛЕКТРОСНАБЖЕНИЯ НА 02.08.2021)



— количество осадков в виде дождя, мм за 24 ч

Кингисеппский р-н  
 15 17  
 599/220 65%  
 19709/78839

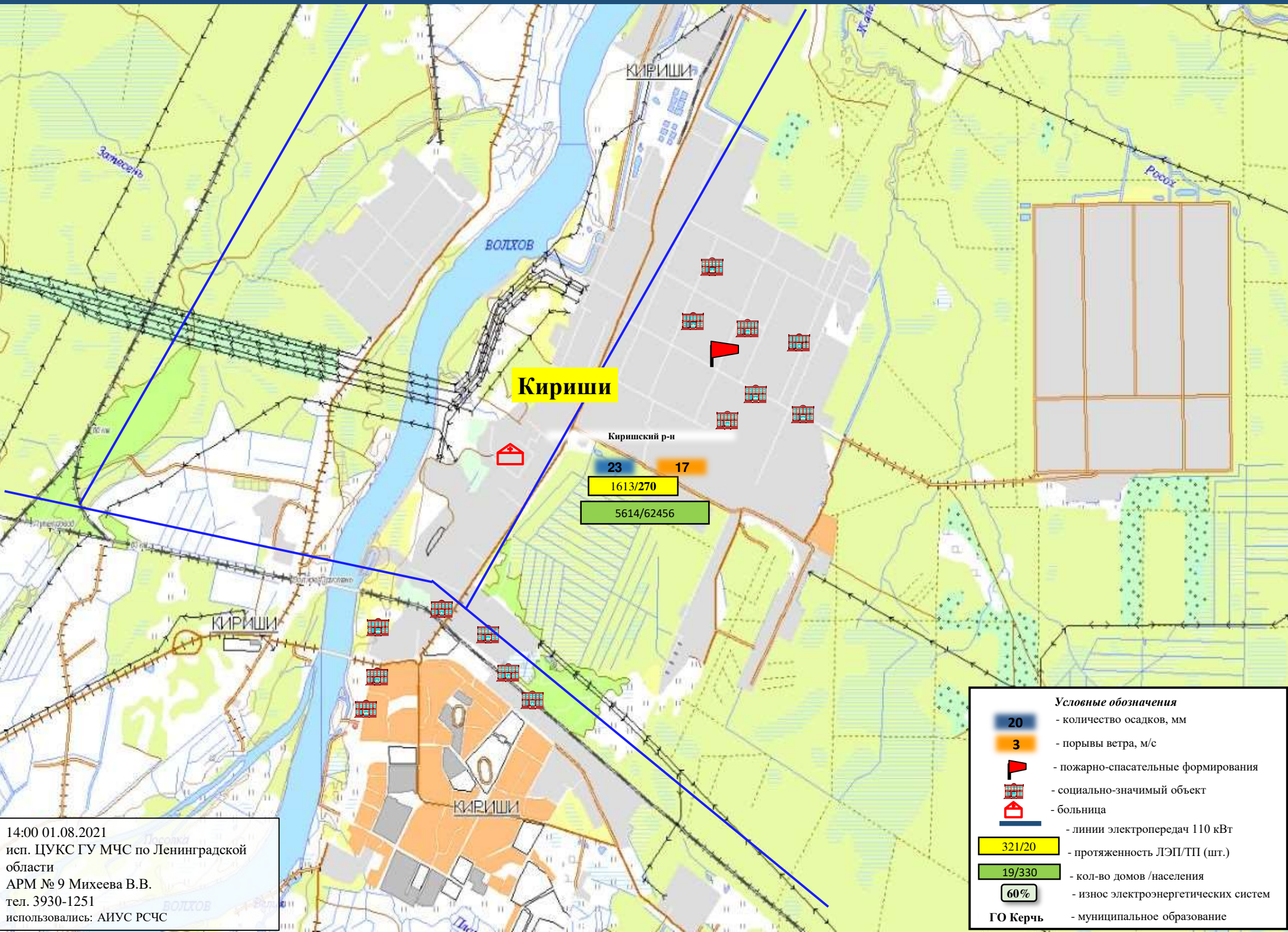
**Кингисепп**

- Условные обозначения**
- 20 - количество осадков, мм
  - 3 - порывы ветра, м/с
  - пожарно-спасательные формирования
  - социально-значимый объект
  - больница
  - линии электропередач 110 кВт
  - 321/20 - протяженность ЛЭП/ТП (шт.)
  - 19/330 - кол-во домов /населения
  - 60% - износ электроэнергетических систем
  - ГО Керчь** - муниципальное образование

14:00 01.08.2021  
 исп. ЦУКС ГУ МЧС по Ленинградской области  
 АРМ № 9 Михеева В.В.  
 тел. 3930-1251  
 использовали: АИУС РСЧС



# ИНФОРМАЦИОННЫЕ МАТЕРИАЛЫ ПО ОСАДКАМ, ГРОЗАМ, ПОРЫВАМ ВЕТРА НА ТЕРРИТОРИИ ЛЕНИНГРАДСКОЙ ОБЛАСТИ (РИСК НАРУШЕНИЯ ЭЛЕКТРОСНАБЖЕНИЯ НА 02.08.2021)



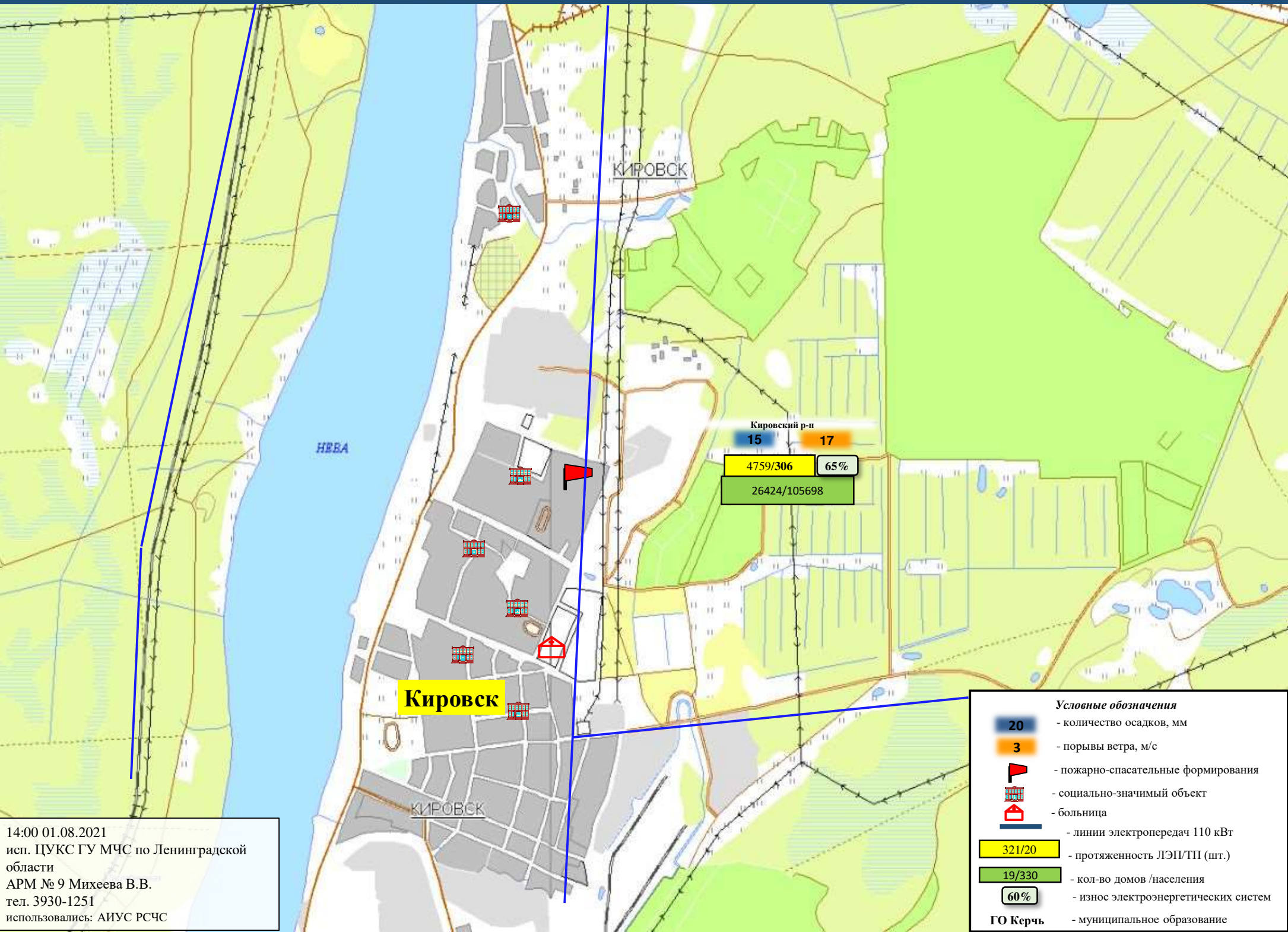
14:00 01.08.2021  
 исп. ЦУКС ГУ МЧС по Ленинградской области  
 АРМ № 9 Михеева В.В.  
 тел. 3930-1251  
 использовались: АИУС РСЧС

**Условные обозначения**

- 20 - количество осадков, мм
- 3 - порывы ветра, м/с
- пожарно-спасательные формирования
- социально-значимый объект
- больница
- линии электропередач 110 кВт
- 321/20 - протяженность ЛЭП/ТП (шт.)
- 19/330 - кол-во домов /населения
- 60% - износ электроэнергетических систем
- ГО Керчь** - муниципальное образование



# ИНФОРМАЦИОННЫЕ МАТЕРИАЛЫ ПО ОСАДКАМ, ГРОЗАМ, ПОРЫВАМ ВЕТРА НА ТЕРРИТОРИИ ЛЕНИНГРАДСКОЙ ОБЛАСТИ (РИСК НАРУШЕНИЯ ЭЛЕКТРОСНАБЖЕНИЯ НА 02.08.2021)



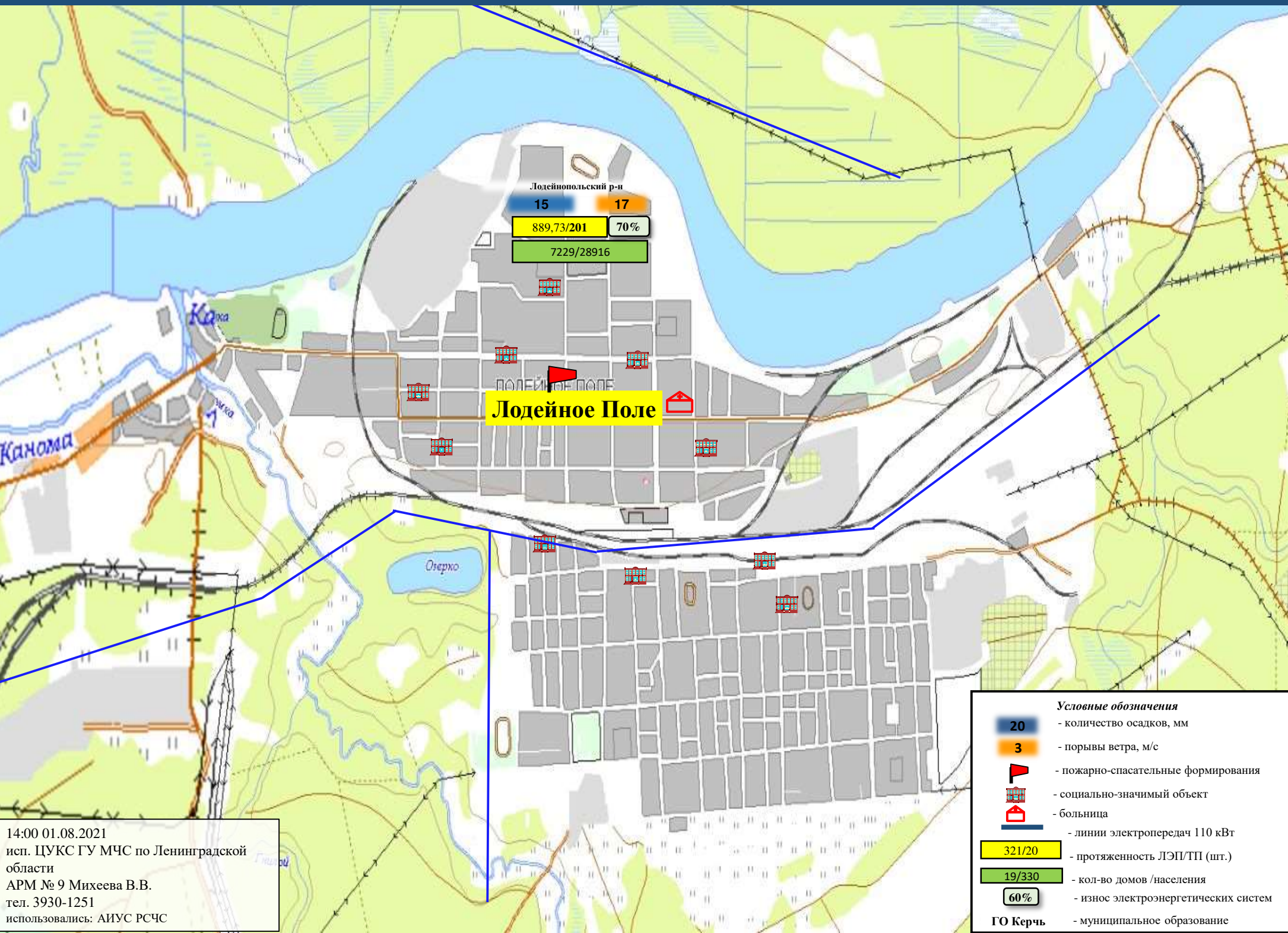
**Условные обозначения**

20	- количество осадков, мм
3	- порывы ветра, м/с
🚒	- пожарно-спасательные формирования
🏠	- социально-значимый объект
🏥	- больница
—	- линии электропередач 110 кВт
321/20	- протяженность ЛЭП/ТП (шт.)
19/330	- кол-во домов /населения
60%	- износ электроэнергетических систем
ГО Керчь	- муниципальное образование

14:00 01.08.2021  
 исп. ЦУКС ГУ МЧС по Ленинградской области  
 АРМ № 9 Михеева В.В.  
 тел. 3930-1251  
 использовались: АИУС РСЧС



# ИНФОРМАЦИОННЫЕ МАТЕРИАЛЫ ПО ОСАДКАМ, ГРОЗАМ, ПОРЫВАМ ВЕТРА НА ТЕРРИТОРИИ ЛЕНИНГРАДСКОЙ ОБЛАСТИ (РИСК НАРУШЕНИЯ ЭЛЕКТРОСНАБЖЕНИЯ НА 02.08.2021)

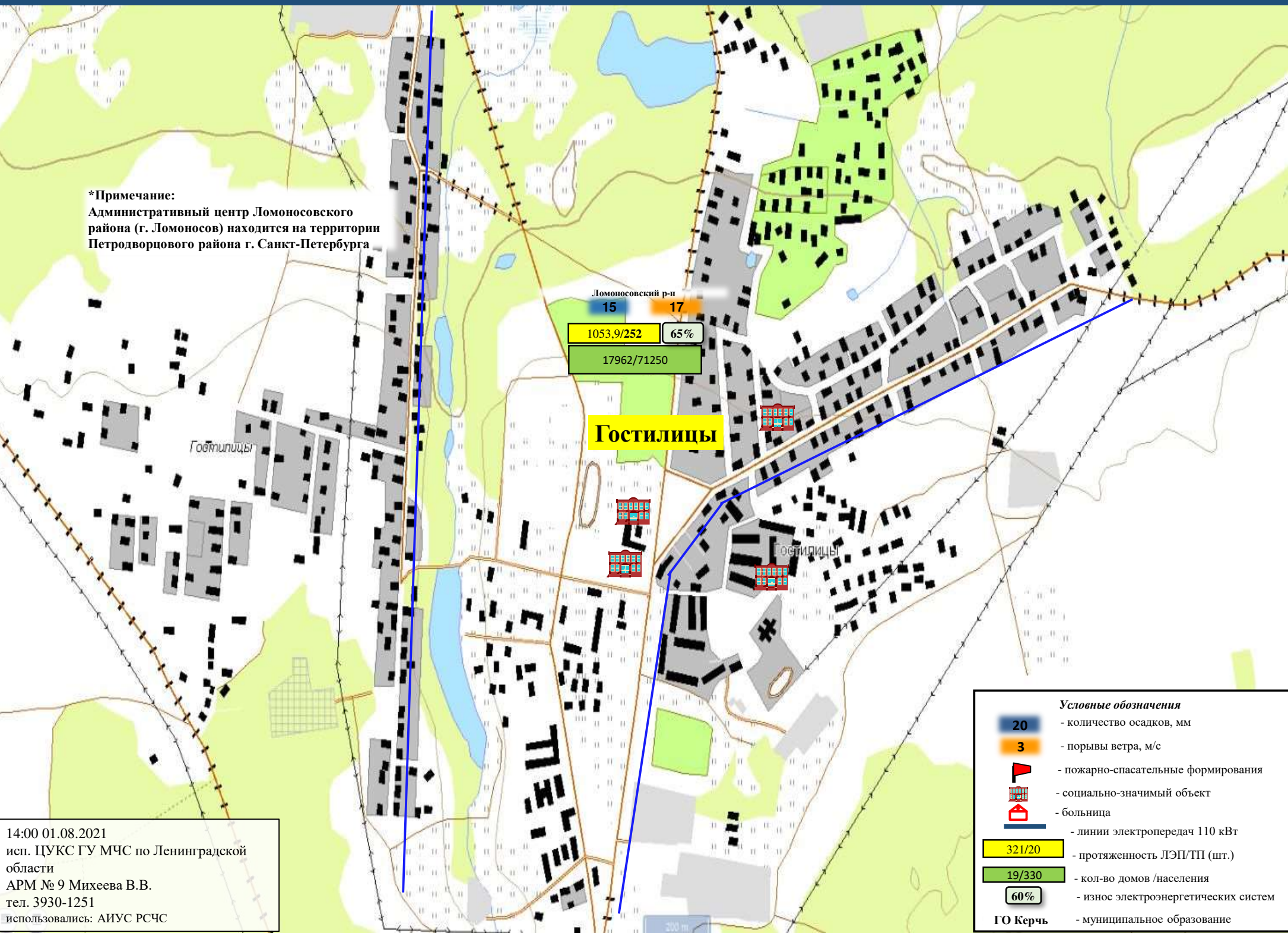


14:00 01.08.2021  
 исп. ЦУКС ГУ МЧС по Ленинградской области  
 АРМ № 9 Михеева В.В.  
 тел. 3930-1251  
 использовались: АИУС РСЧС



# ИНФОРМАЦИОННЫЕ МАТЕРИАЛЫ ПО ОСАДКАМ, ГРОЗАМ, ПОРЫВАМ ВЕТРА НА ТЕРРИТОРИИ ЛЕНИНГРАДСКОЙ ОБЛАСТИ (РИСК НАРУШЕНИЯ ЭЛЕКТРОСНАБЖЕНИЯ НА 02.08.2021)

**\*Примечание:**  
Административный центр Ломоносовского района (г. Ломоносов) находится на территории Петродворцового района г. Санкт-Петербурга



Ломоносовский р-н  
15 17

1053.9/252 65%  
17962/71250

**Гостилицы**

Гостилицы

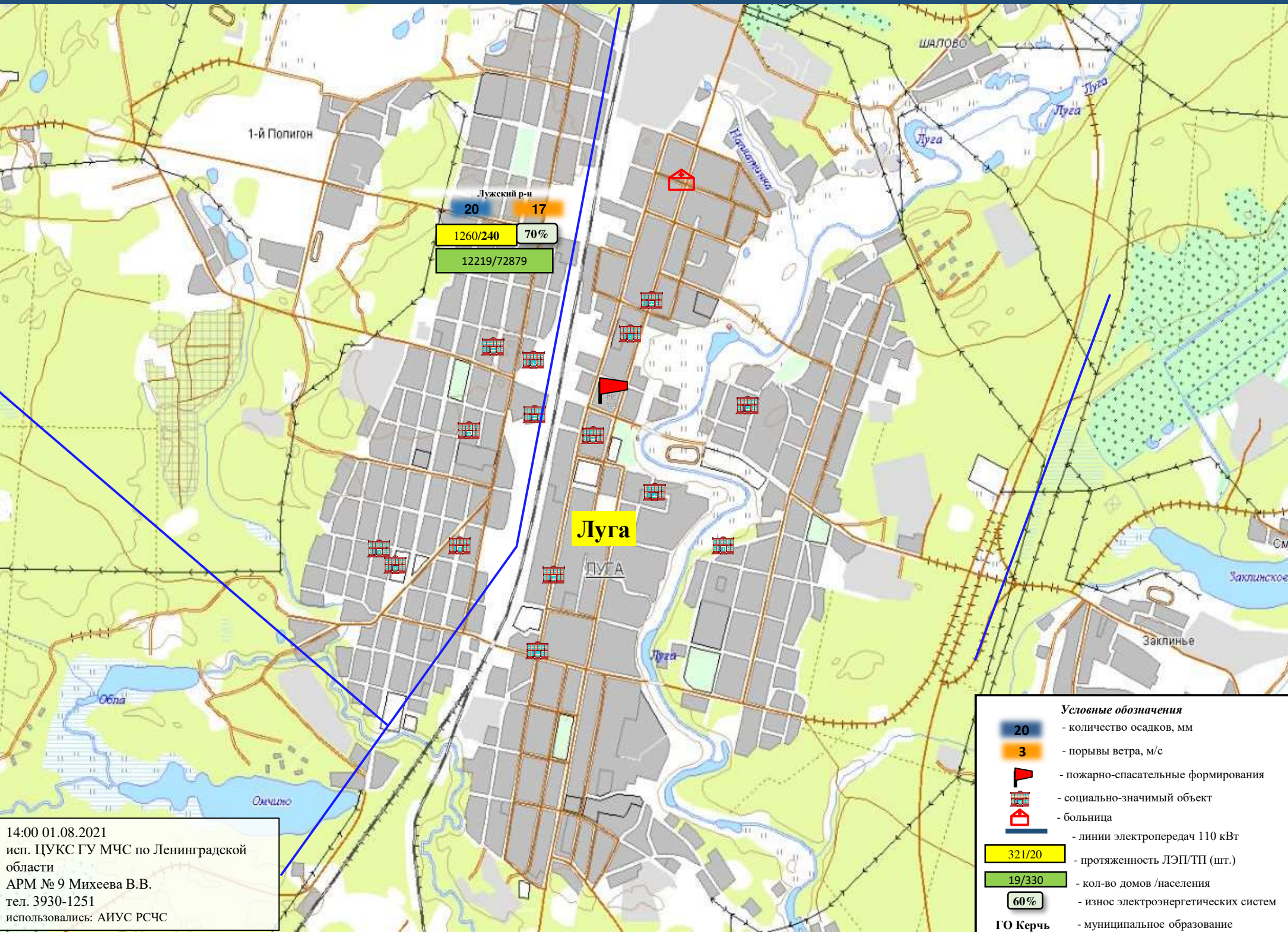
Гостилицы

- Условные обозначения**
- 20 - количество осадков, мм
  - 3 - порывы ветра, м/с
  - пожарно-спасательные формирования
  - социально-значимый объект
  - больница
  - линии электропередач 110 кВт
  - 321/20 - протяженность ЛЭП/ТП (шт.)
  - 19/330 - кол-во домов /населения
  - 60% - износ электроэнергетических систем
  - ГО Керчь** - муниципальное образование

14:00 01.08.2021  
исп. ЦУКС ГУ МЧС по Ленинградской области  
АРМ № 9 Михеева В.В.  
тел. 3930-1251  
использовались: АИУС РСЧС



# ИНФОРМАЦИОННЫЕ МАТЕРИАЛЫ ПО ОСАДКАМ, ГРОЗАМ, ПОРЫВАМ ВЕТРА НА ТЕРРИТОРИИ ЛЕНИНГРАДСКОЙ ОБЛАСТИ (РИСК НАРУШЕНИЯ ЭЛЕКТРОСНАБЖЕНИЯ НА 02.08.2021)



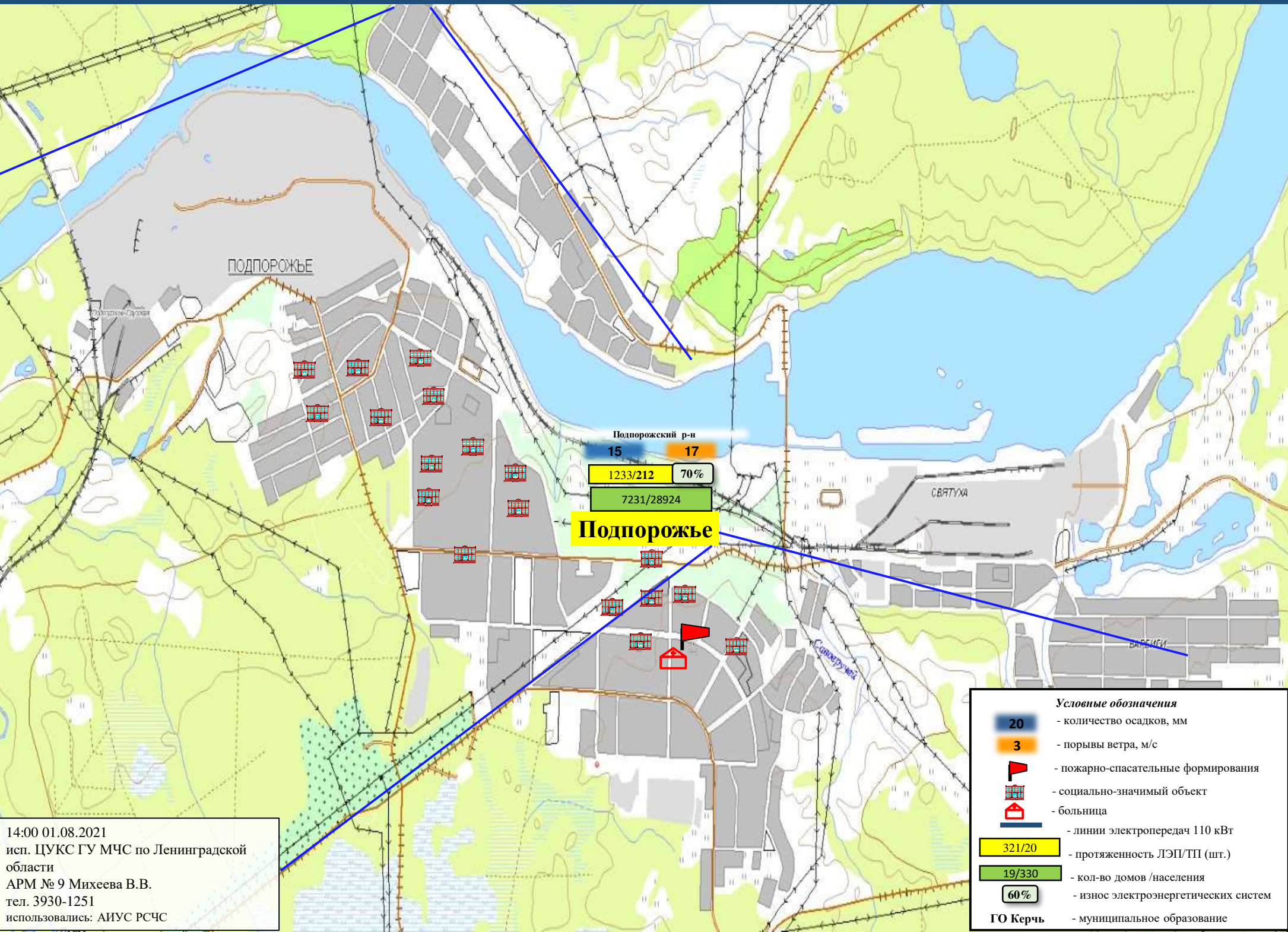
Лужский р-н  
 20 17  
 1260/240 70%  
 12219/72879

- Условные обозначения**
- 20** - количество осадков, мм
  - 3** - порывы ветра, м/с
  - пожарно-спасательные формирования
  - социально-значимый объект
  - больница
  - линии электропередач 110 кВг
  - 321/20** - протяженность ЛЭП/ТП (шт.)
  - 19/330** - кол-во домов /населения
  - 60%** - износ электроэнергетических систем
  - ГО Керчь** - муниципальное образование

14:00 01.08.2021  
 исп. ЦУКС ГУ МЧС по Ленинградской области  
 АРМ № 9 Михеева В.В.  
 тел. 3930-1251  
 использовались: АИУС РСЧС



# ИНФОРМАЦИОННЫЕ МАТЕРИАЛЫ ПО ОСАДКАМ, ГРОЗАМ, ПОРЫВАМ ВЕТРА НА ТЕРРИТОРИИ ЛЕНИНГРАДСКОЙ ОБЛАСТИ (РИСК НАРУШЕНИЯ ЭЛЕКТРОСНАБЖЕНИЯ НА 02.08.2021)



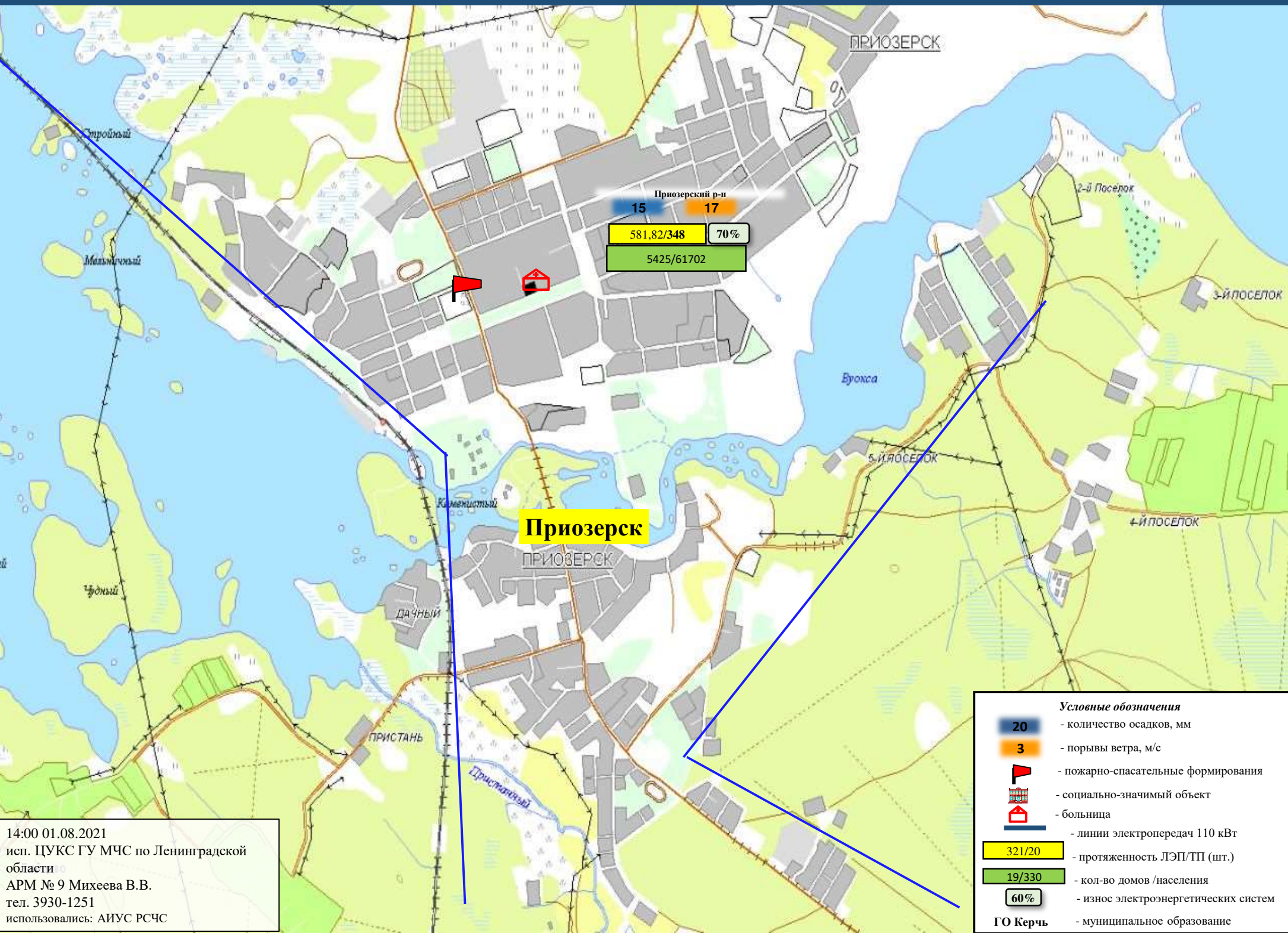
Подпорожский р-н  
 15 17  
 1233/212 70%  
 7231/28924  
**Подпорожье**

Условные обозначения	
	- количество осадков, мм
	- порывы ветра, м/с
	- пожарно-спасательные формирования
	- социально-значимый объект
	- больница
	- линии электропередач 110 кВт
	- протяженность ЛЭП/ТП (шт.)
	- кол-во домов /населения
	- износ электроэнергетических систем
	- муниципальное образование

14:00 01.08.2021  
 исп. ЦУКС ГУ МЧС по Ленинградской области  
 АРМ № 9 Михеева В.В.  
 тел. 3930-1251  
 использовали: АИУС РСЧС



# ИНФОРМАЦИОННЫЕ МАТЕРИАЛЫ ПО ОСАДКАМ, ГРОЗАМ, ПОРЫВАМ ВЕТРА НА ТЕРРИТОРИИ ЛЕНИНГРАДСКОЙ ОБЛАСТИ (РИСК НАРУШЕНИЯ ЭЛЕКТРОСНАБЖЕНИЯ НА 02.08.2021)



**Приозерск**

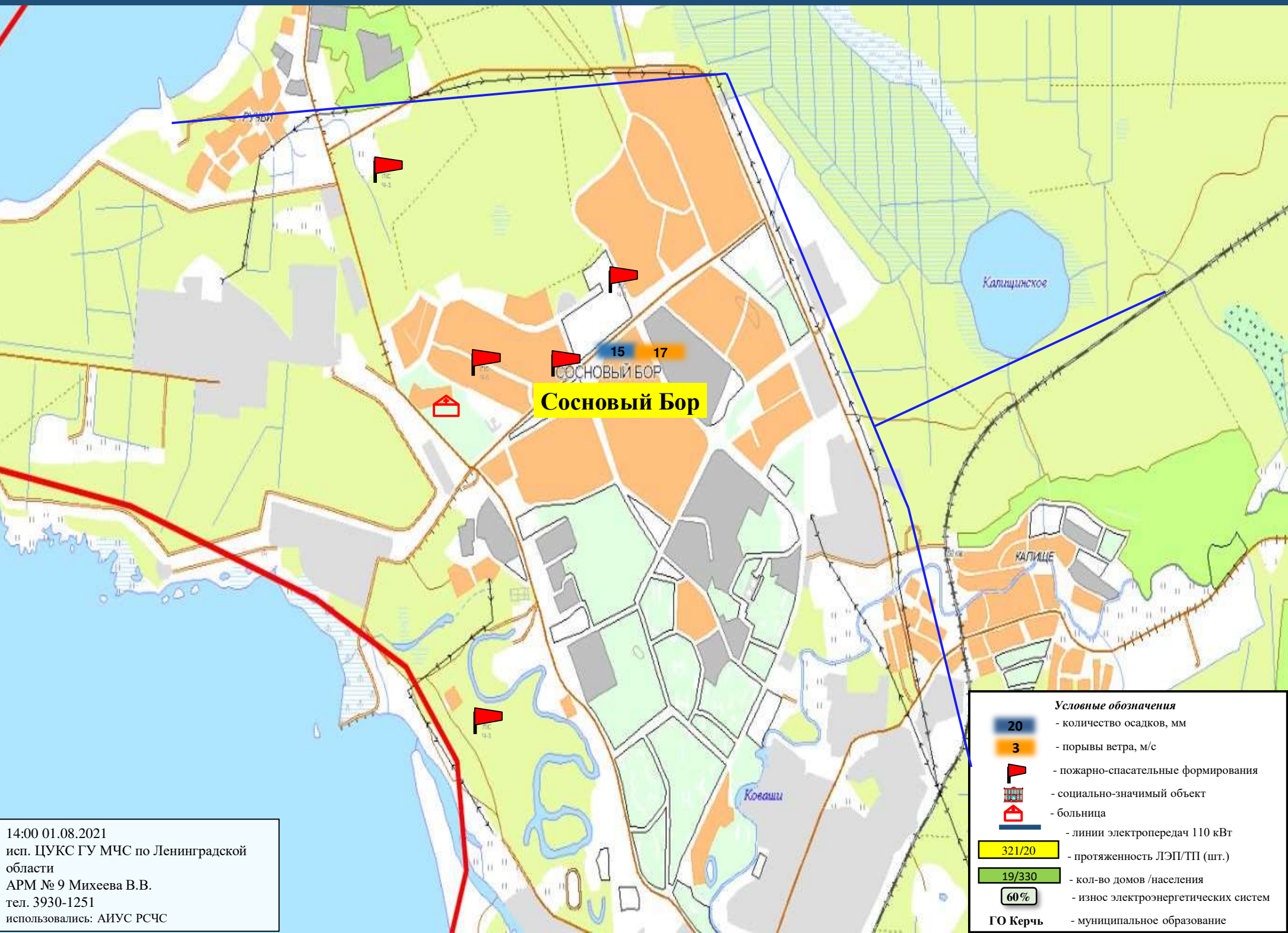
Приозерский р-н  
 15 17  
 581.82/348 70%  
 5425/61702

- Условные обозначения**
- 20 - количество осадков, мм
  - 3 - порывы ветра, м/с
  - пожарно-спасательные формирования
  - социально-значимый объект
  - больница
  - линии электропередач 110 кВт
  - 321/20 - протяженность ЛЭП/ТП (шт.)
  - 19/330 - кол-во домов / населения
  - 60% - износ электроэнергетических систем
  - ГО Керчь** - муниципальное образование

14:00 01.08.2021  
 исп. ЦУКС ГУ МЧС по Ленинградской области  
 АРМ № 9 Михеева В.В.  
 тел. 3930-1251  
 использовали: АИУС РСЧС



# ИНФОРМАЦИОННЫЕ МАТЕРИАЛЫ ПО ОСАДКАМ, ГРОЗАМ, ПОРЫВАМ ВЕТРА НА ТЕРРИТОРИИ ЛЕНИНГРАДСКОЙ ОБЛАСТИ (РИСК НАРУШЕНИЯ ЭЛЕКТРОСНАБЖЕНИЯ НА 02.08.2021)



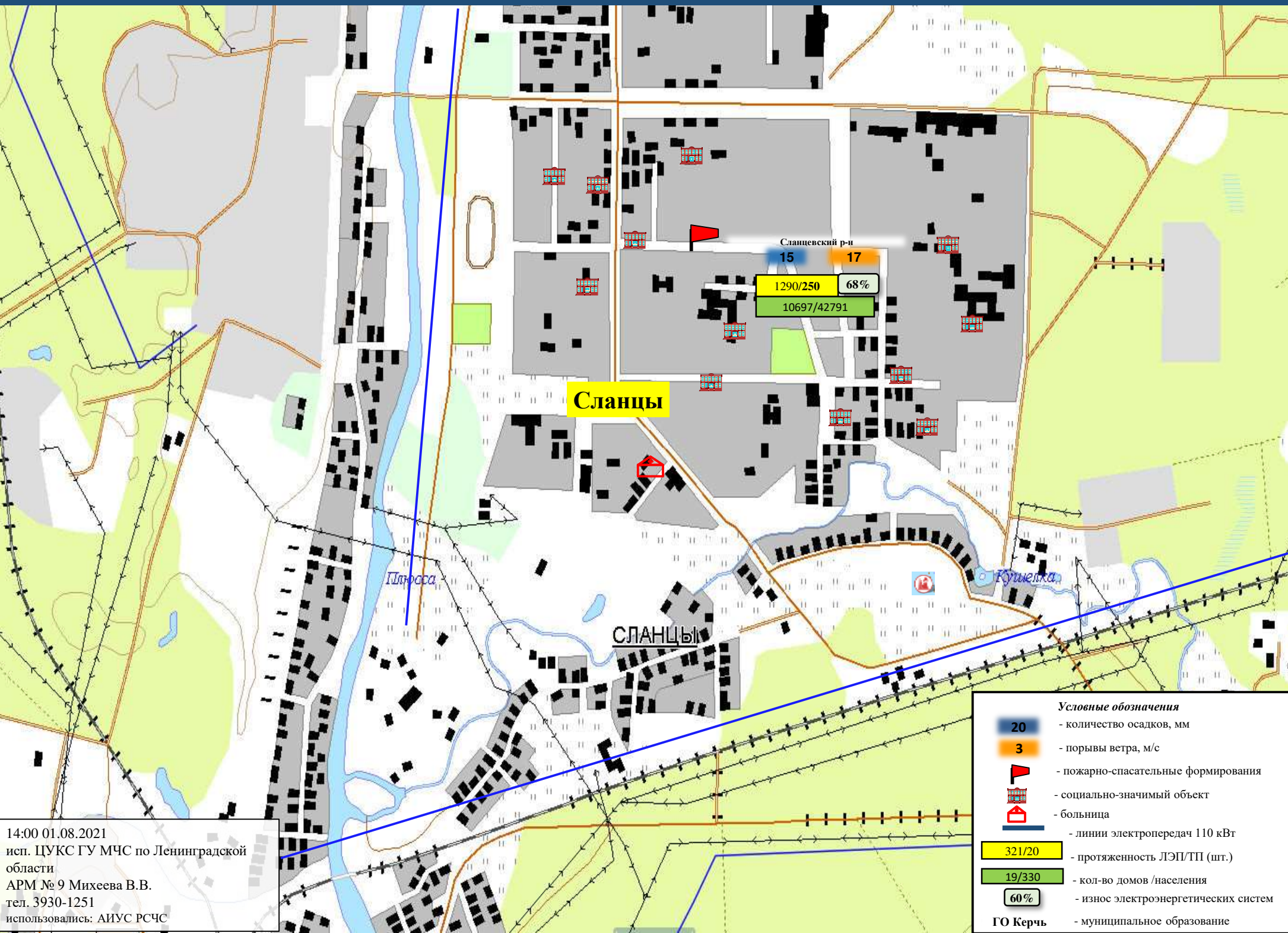
14:00 01.08.2021  
 исп. ЦУКС ГУ МЧС по Ленинградской области  
 АРМ № 9 Михеева В.В.  
 тел. 3930-1251  
 использовались: АИУС РСЧС

**Условные обозначения**

- 20 - количество осадков, мм
- 3 - порывы ветра, м/с
- ▴ - пожарно-спасательные формирования
- социально-значимый объект
- 🏠 - больница
- линии электропередач 110 кВт
- 321/20 - протяженность ЛЭП/ТП (шт.)
- 19/330 - кол-во домов /населения
- 60% - износ электроэнергетических систем
- ГО Керчь** - муниципальное образование



# ИНФОРМАЦИОННЫЕ МАТЕРИАЛЫ ПО ОСАДКАМ, ГРОЗАМ, ПОРЫВАМ ВЕТРА НА ТЕРРИТОРИИ ЛЕНИНГРАДСКОЙ ОБЛАСТИ (РИСК НАРУШЕНИЯ ЭЛЕКТРОСНАБЖЕНИЯ НА 02.08.2021)



**Сланцы**

**СЛАНЦЫ**

Сланцевский р-н

15

17

1290/250

68%

10697/42791

Плюсса

Куньейка

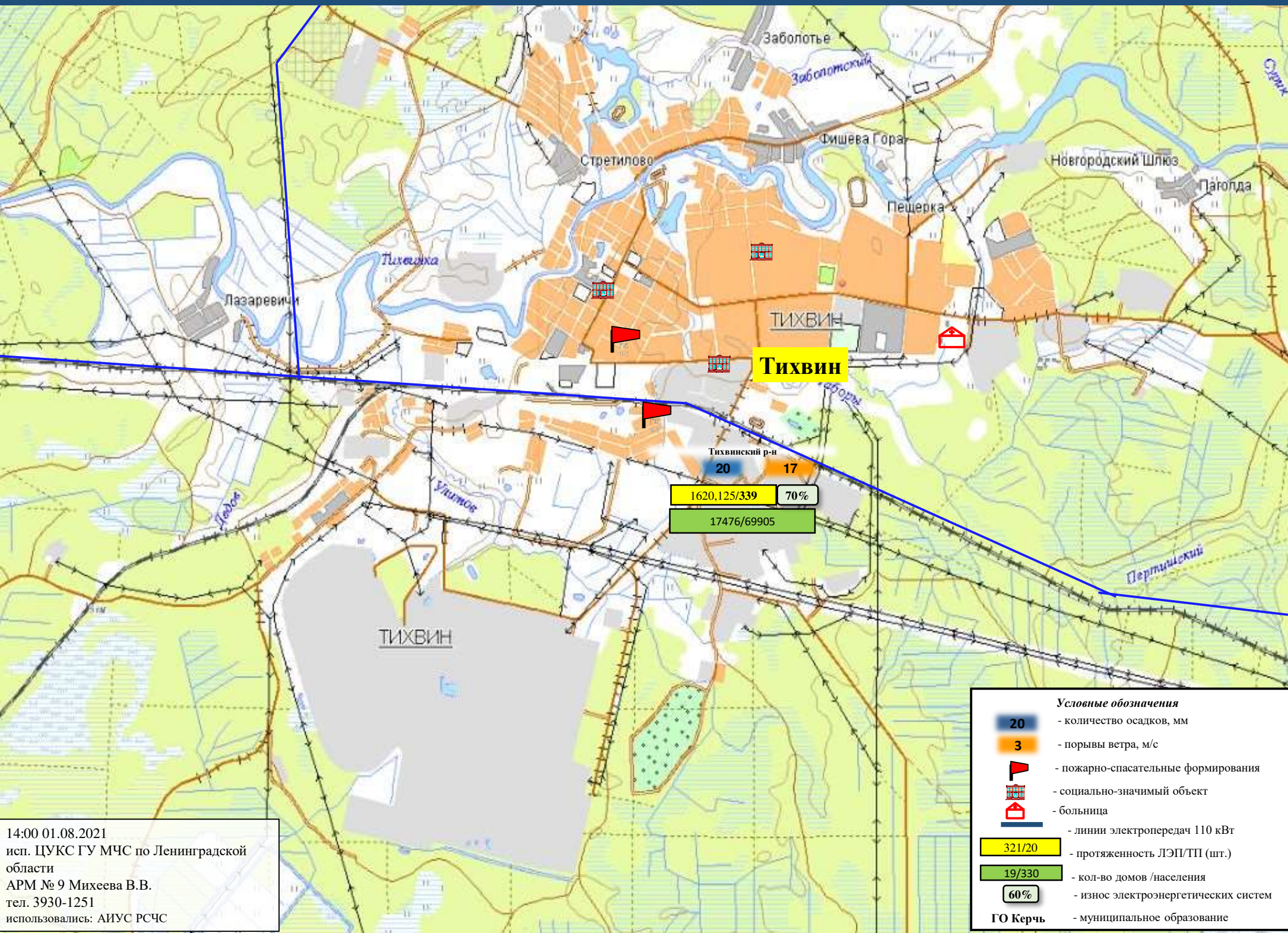
**Условные обозначения**

- 20 - количество осадков, мм
- 3 - порывы ветра, м/с
- пожарно-спасательные формирования
- социально-значимый объект
- больница
- линии электропередач 110 кВт
- 321/20 - протяженность ЛЭП/ТП (шт.)
- 19/330 - кол-во домов /населения
- 60% - износ электроэнергетических систем
- ГО Керчь** - муниципальное образование

14:00 01.08.2021  
 исп. ЦУКС ГУ МЧС по Ленинградской области  
 АРМ № 9 Михеева В.В.  
 тел. 3930-1251  
 использовались: АИУС РСЧС



# ИНФОРМАЦИОННЫЕ МАТЕРИАЛЫ ПО ОСАДКАМ, ГРОЗАМ, ПОРЫВАМ ВЕТРА НА ТЕРРИТОРИИ ЛЕНИНГРАДСКОЙ ОБЛАСТИ (РИСК НАРУШЕНИЯ ЭЛЕКТРОСНАБЖЕНИЯ НА 02.08.2021)

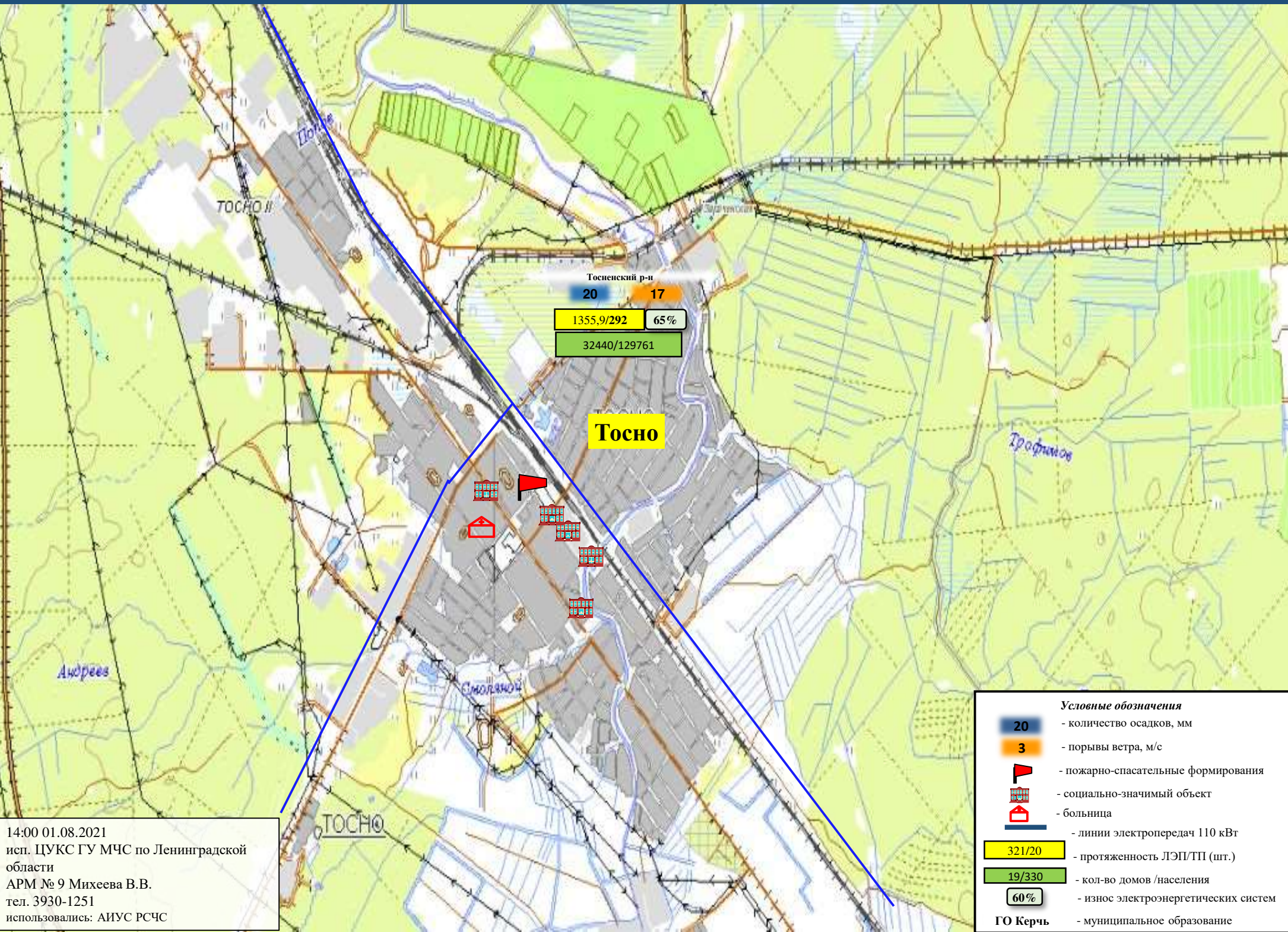


14:00 01.08.2021  
 исп. ЦУКС ГУ МЧС по Ленинградской области  
 АРМ № 9 Михеева В.В.  
 тел. 3930-1251  
 использовали: АИУС РСЧС

- Условные обозначения**
- 20 - количество осадков, мм
  - 3 - порывы ветра, м/с
  - 🚒 - пожарно-спасательные формирования
  - [Иконка здания] - социально-значимый объект
  - 🏠 - больница
  - линии электропередач 110 кВт
  - 321/20 - протяженность ЛЭП/ТП (шт.)
  - 19/330 - кол-во домов /населения
  - 60% - износ электроэнергетических систем
  - ГО Керчь - муниципальное образование



# ИНФОРМАЦИОННЫЕ МАТЕРИАЛЫ ПО ОСАДКАМ, ГРОЗАМ, ПОРЫВАМ ВЕТРА НА ТЕРРИТОРИИ ЛЕНИНГРАДСКОЙ ОБЛАСТИ (РИСК НАРУШЕНИЯ ЭЛЕКТРОСНАБЖЕНИЯ НА 02.08.2021)



Тосненский р-н  
 20 17  
 1355.9/292 65%  
 32440/129761

**Тосно**

- Условные обозначения**
- 20 - количество осадков, мм
  - 3 - порывы ветра, м/с
  - пожарно-спасательные формирования
  - социально-значимый объект
  - больница
  - линии электропередач 110 кВт
  - 321/20 - протяженность ЛЭП/ТП (шт.)
  - 19/330 - кол-во домов /населения
  - 60% - износ электроэнергетических систем
  - ГО Керчь - муниципальное образование

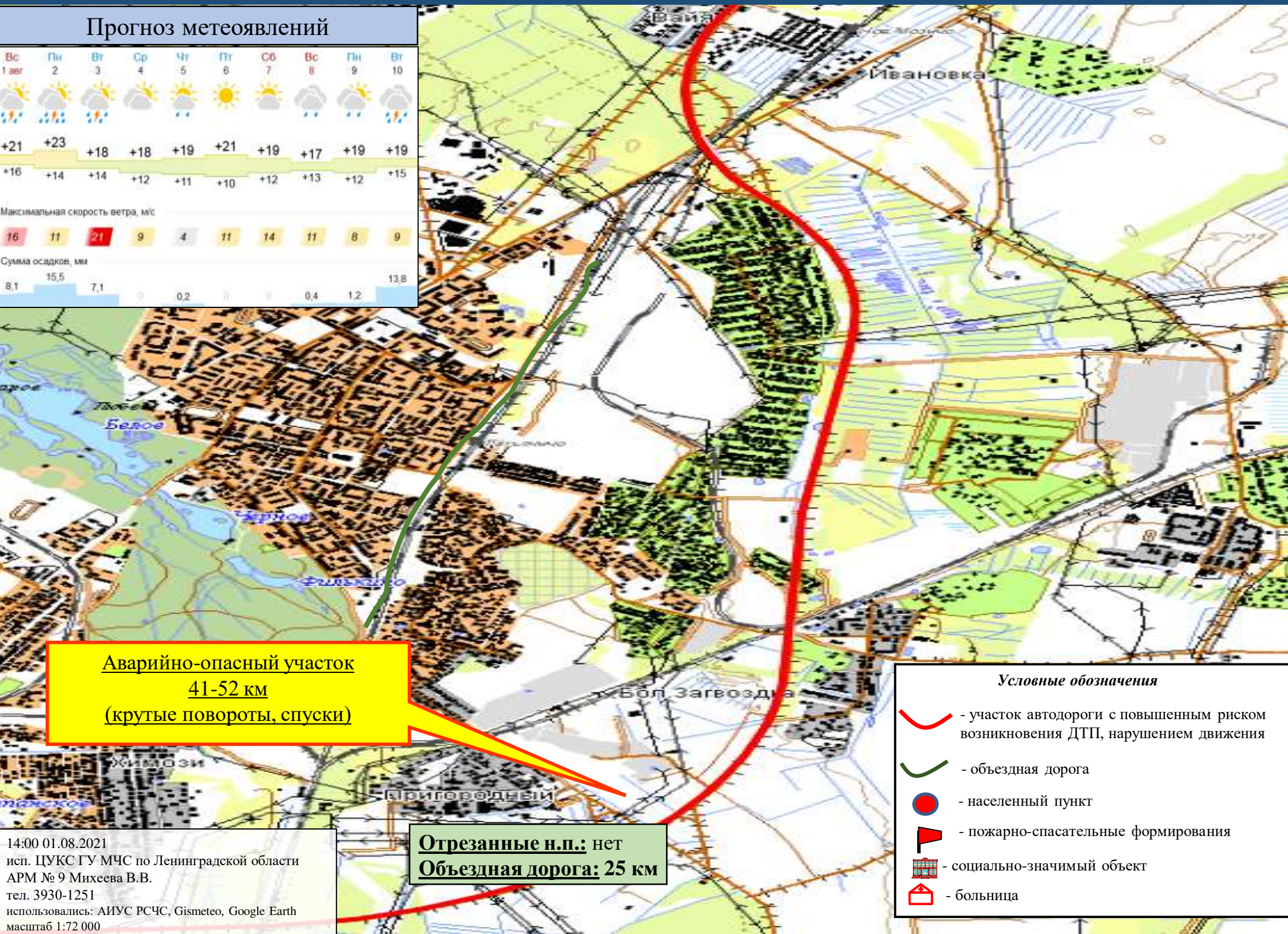
14:00 01.08.2021  
 исп. ЦУКС ГУ МЧС по Ленинградской области  
 АРМ № 9 Михеева В.В.  
 тел. 3930-1251  
 использовались: АИУС РСЧС



# ИНФОРМАЦИОННЫЕ МАТЕРИАЛЫ ПО РИСКУ НАРУШЕНИЯ ТРАНСПОРТНОГО СООБЩЕНИЯ, СВЯЗАННЫХ С НЕБЛАГОПРИЯТНЫМИ МЕТЕОЯВЛЕНИЯМИ НА ТЕРРИТОРИИ ФЕДЕРАЛЬНОЙ АВТОДОРОГИ Р-23 «СПБ-ПСКОВ» ( НА 02.08.2021)

## Прогноз метеоявлений

Вс 1 авг	Пн 2	Вт 3	Ср 4	Чт 5	Пт 6	Сб 7	Вс 8	Пн 9	Вт 10
+21	+23	+18	+18	+19	+21	+19	+17	+19	+19
+16	+14	+14	+12	+11	+10	+12	+13	+12	+15
Максимальная скорость ветра, м/с									
16	11	21	9	4	11	14	11	8	9
Сумма осадков, мм									
8,1	15,5	7,1	0	0,2	0	0	0,4	1,2	13,8



**Аварийно-опасный участок  
41-52 км  
(крутые повороты, спуски)**

**Отрезанные н.п.: нет  
Объездная дорога: 25 км**

- Условные обозначения**
- участок автодороги с повышенным риском возникновения ДТП, нарушением движения
  - объездная дорога
  - населенный пункт
  - пожарно-спасательные формирования
  - социально-значимый объект
  - больница

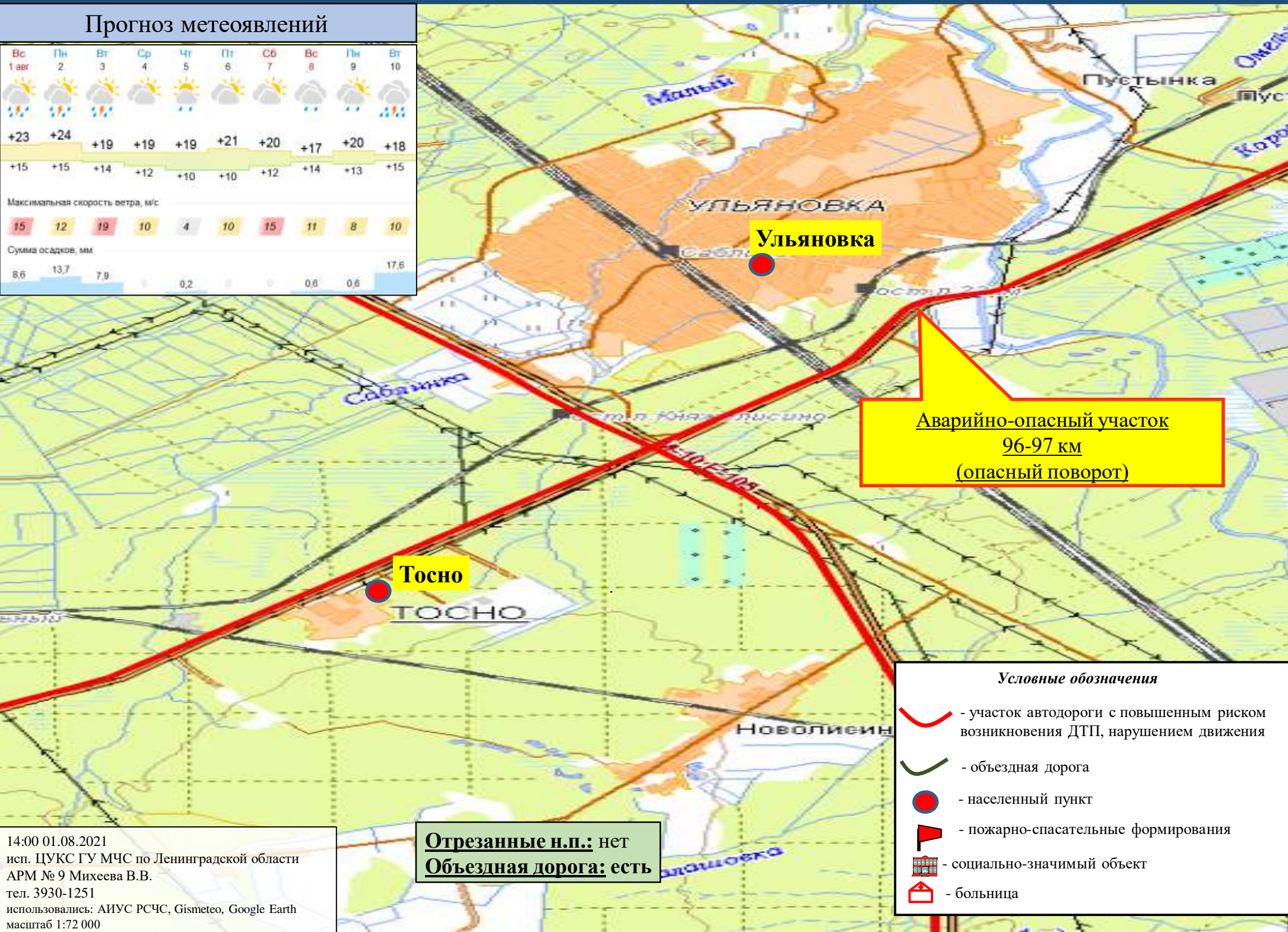
14:00 01.08.2021  
исп. ЦУКС ГУ МЧС по Ленинградской области  
АРМ № 9 Михеева В.В.  
тел. 3930-1251  
использовались: АИУС РСЧС, Gismeteo, Google Earth  
масштаб 1:72 000



# ИНФОРМАЦИОННЫЕ МАТЕРИАЛЫ ПО РИСКУ НАРУШЕНИЯ ТРАНСПОРТНОГО СООБЩЕНИЯ, СВЯЗАННЫХ С НЕБЛАГОПРИЯТНЫМИ МЕТЕОЯВЛЕНИЯМИ НА ТЕРРИТОРИИ ФЕДЕРАЛЬНОЙ АВТОДОРОГИ А-120 «САНКТ-ПЕТЕРБУРГСКОЕ ЮЖНОЕ ПОЛУКОЛЬЦО» ( НА 02.08.2021)

## Прогноз метеоявлений

Вс 1 авг	Пн 2	Вт 3	Ср 4	Чт 5	Пт 6	Сб 7	Вс 8	Пн 9	Вт 10
+23	+24	+19	+19	+19	+21	+20	+17	+20	+18
+15	+15	+14	+12	+10	+10	+12	+14	+13	+15
Максимальная скорость ветра, м/с									
15	12	19	10	4	10	15	11	8	10
Сумма осадков, мм									
8,6	13,7	7,9		0,2			0,8	0,8	17,6



**Аварийно-опасный участок  
96-97 км  
(опасный поворот)**

**Тосно**

**Ульяновка**

- Условные обозначения**
- участок автодороги с повышенным риском возникновения ДТП, нарушением движения
  - объездная дорога
  - населенный пункт
  - пожарно-спасательные формирования
  - социально-значимый объект
  - больница

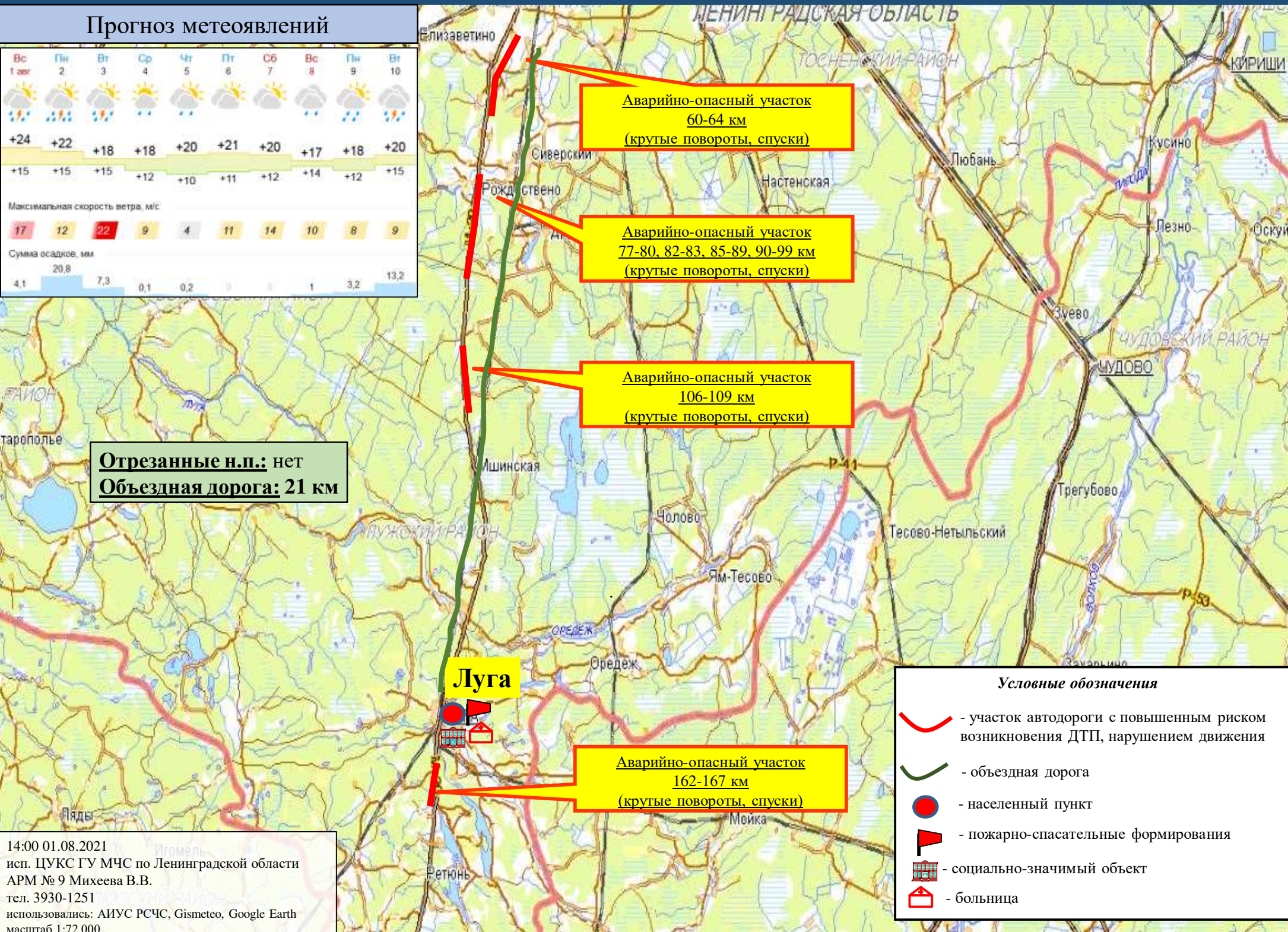
**Отрезанные н.п.: нет**  
**Объездная дорога: есть**

14:00 01.08.2021  
исп. ЦУКС ГУ МЧС по Ленинградской области  
АРМ № 9 Михеева В.В.  
тел. 3930-1251  
использовались: АИУС РСЧС, Gismeteo, Google Earth  
масштаб 1:72 000



# ИНФОРМАЦИОННЫЕ МАТЕРИАЛЫ ПО РИСКУ НАРУШЕНИЯ ТРАНСПОРТНОГО СООБЩЕНИЯ, СВЯЗАННЫХ С НЕБЛАГОПРИЯТНЫМИ МЕТЕОЯВЛЕНИЯМИ НА ТЕРРИТОРИИ ФЕДЕРАЛЬНОЙ ТРАССЫ Р-23 «СПБ-ПСКОВ» (НА 02.08.2021)

## Прогноз метеоявлений



**Отрезанные н.п.: нет**  
**Объездная дорога: 21 км**

**Аварийно-опасный участок**  
**60-64 км**  
 (крутые повороты, спуски)

**Аварийно-опасный участок**  
**77-80, 82-83, 85-89, 90-99 км**  
 (крутые повороты, спуски)

**Аварийно-опасный участок**  
**106-109 км**  
 (крутые повороты, спуски)

**Аварийно-опасный участок**  
**162-167 км**  
 (крутые повороты, спуски)

- Условные обозначения**
- участок автодороги с повышенным риском возникновения ДТП, нарушением движения
  - объездная дорога
  - населенный пункт
  - пожарно-спасательные формирования
  - социально-значимый объект
  - больница

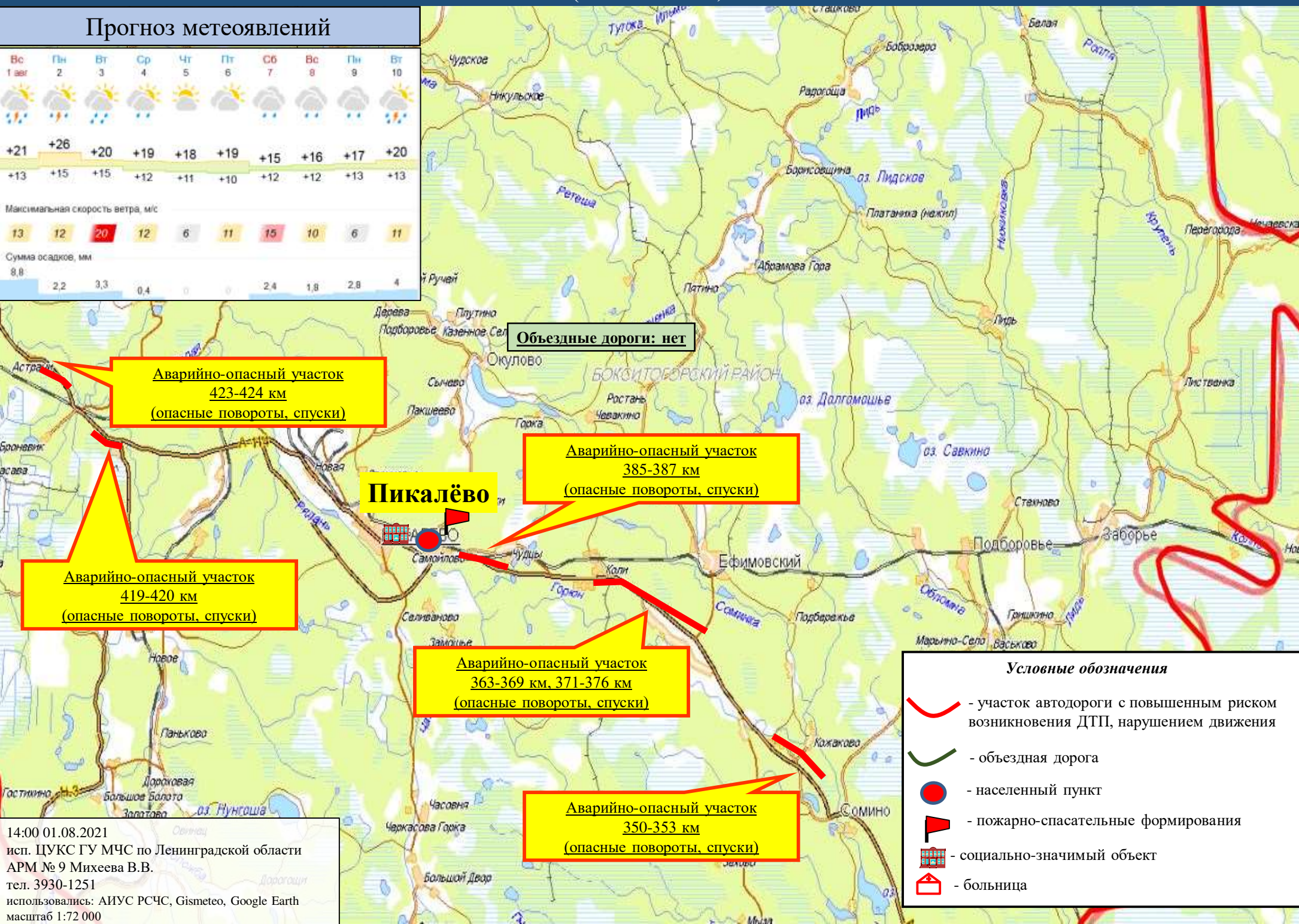
14:00 01.08.2021  
 исп. ЦУКС ГУ МЧС по Ленинградской области  
 АРМ № 9 Михеева В.В.  
 тел. 3930-1251  
 использовались: АИУС РСЧС, Gismeteo, Google Earth  
 масштаб 1:72 000



# ИНФОРМАЦИОННЫЕ МАТЕРИАЛЫ ПО РИСКУ НАРУШЕНИЯ ТРАНСПОРТНОГО СООБЩЕНИЯ, СВЯЗАННЫХ С НЕБЛАГОПРИЯТНЫМИ МЕТЕОЯВЛЕНИЯМИ НА ТЕРРИТОРИИ ФЕДЕРАЛЬНОЙ ТРАССЫ А-114 «ВОЛОГДА-НОВАЯ ЛАДОГА» (НА 02.08.2021)

## Прогноз метеоявлений

Вс 1 авг	Пн 2	Вт 3	Ср 4	Чт 5	Пт 6	Сб 7	Вс 8	Пн 9	Вт 10
+21	+26	+20	+19	+18	+19	+15	+16	+17	+20
+13	+15	+15	+12	+11	+10	+12	+12	+13	+13
Максимальная скорость ветра, м/с									
13	12	20	12	6	11	15	10	6	11
Сумма осадков, мм									
8,8	2,2	3,3	0,4	0	0	2,4	1,8	2,8	4



**Аварийно-опасный участок  
423-424 км  
(опасные повороты, спуски)**

**Аварийно-опасный участок  
385-387 км  
(опасные повороты, спуски)**

**Аварийно-опасный участок  
419-420 км  
(опасные повороты, спуски)**

**Пикалёво**

**Аварийно-опасный участок  
363-369 км, 371-376 км  
(опасные повороты, спуски)**

**Аварийно-опасный участок  
350-353 км  
(опасные повороты, спуски)**

**Объездные дороги: нет**

- Условные обозначения**
- участок автодороги с повышенным риском возникновения ДТП, нарушением движения
  - объездная дорога
  - населенный пункт
  - пожарно-спасательные формирования
  - социально-значимый объект
  - больница

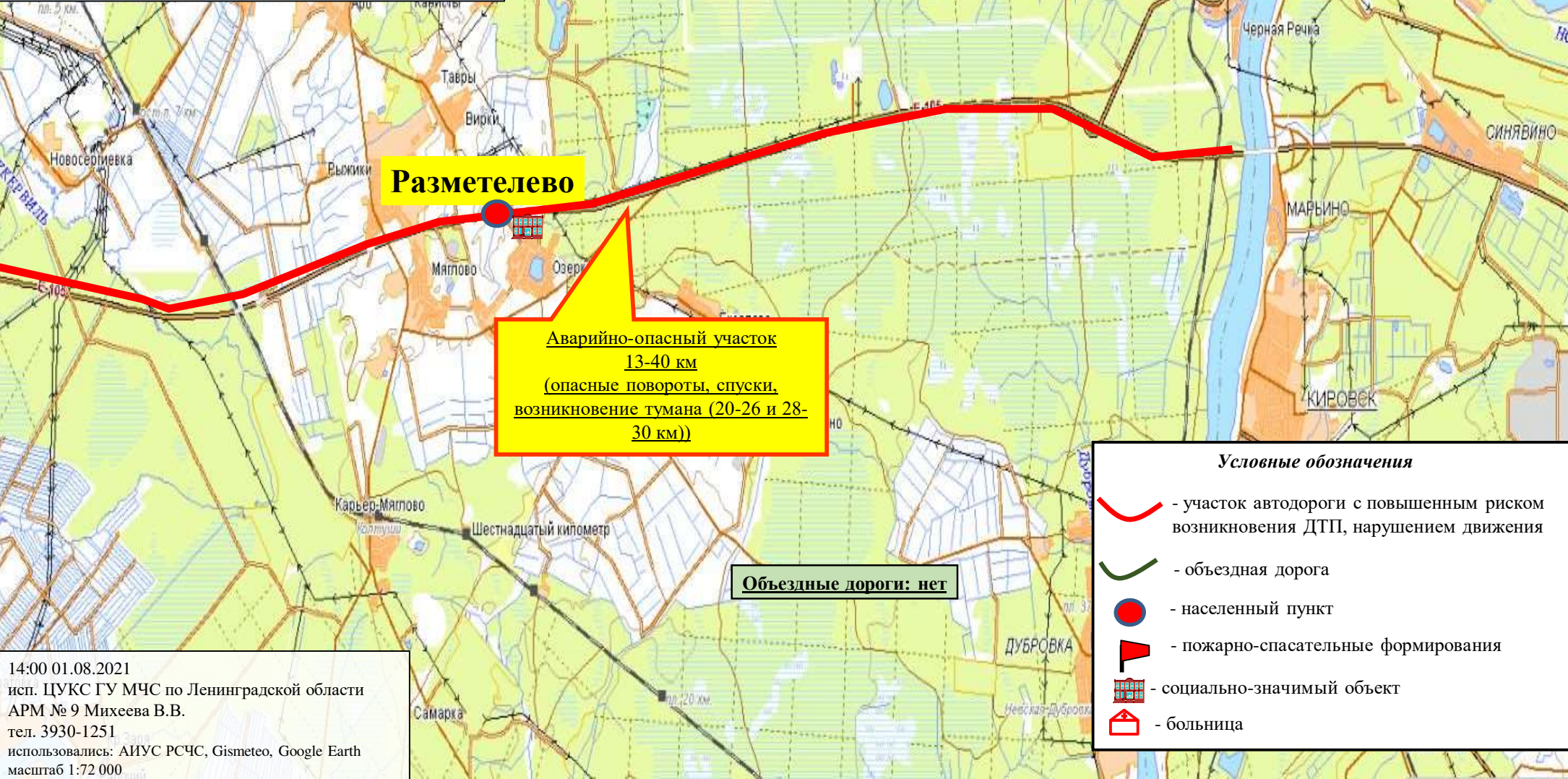
14:00 01.08.2021  
исп. ЦУКС ГУ МЧС по Ленинградской области  
АРМ № 9 Михеева В.В.  
тел. 3930-1251  
использовались: АИУС РСЧС, Gismeteo, Google Earth  
масштаб 1:72 000



# ИНФОРМАЦИОННЫЕ МАТЕРИАЛЫ ПО РИСКУ НАРУШЕНИЯ ТРАНСПОРТНОГО СООБЩЕНИЯ, СВЯЗАННЫХ С НЕБЛАГОПРИЯТНЫМИ МЕТЕОЯВЛЕНИЯМИ НА ТЕРРИТОРИИ ФЕДЕРАЛЬНОЙ ТРАССЫ Р-21 «КОЛА» (НА 02.08.2021)

## Прогноз метеоявлений

Вс	Пн	Вт	Ср	Чт	Пт	Сб	Вс	Пн	Вт
1 авг	2	3	4	5	6	7	8	9	10
+22	+23	+18	+19	+19	+20	+19	+17	+19	+18
+15	+14	+14	+12	+12	+11	+13	+14	+13	+15
Максимальная скорость ветра, м/с									
15	12	23	12	7	12	15	13	9	10
Сумма осадков, мм									
11	13,2	10,6	0	0,1	0	0,6	1	0	12,8



**Разметелево**

**Аварийно-опасный участок  
13-40 км  
(опасные повороты, спуски,  
возникновение тумана (20-26 и 28-30 км))**

**Объездные дороги: нет**

### Условные обозначения

- участок автодороги с повышенным риском возникновения ДТП, нарушением движения
- объездная дорога
- населенный пункт
- пожарно-спасательные формирования
- социально-значимый объект
- больница

14:00 01.08.2021  
исп. ЦУКС ГУ МЧС по Ленинградской области  
АРМ № 9 Михеева В.В.  
тел. 3930-1251  
использовались: АИУС РСЧС, Gismeteo, Google Earth  
масштаб 1:72 000