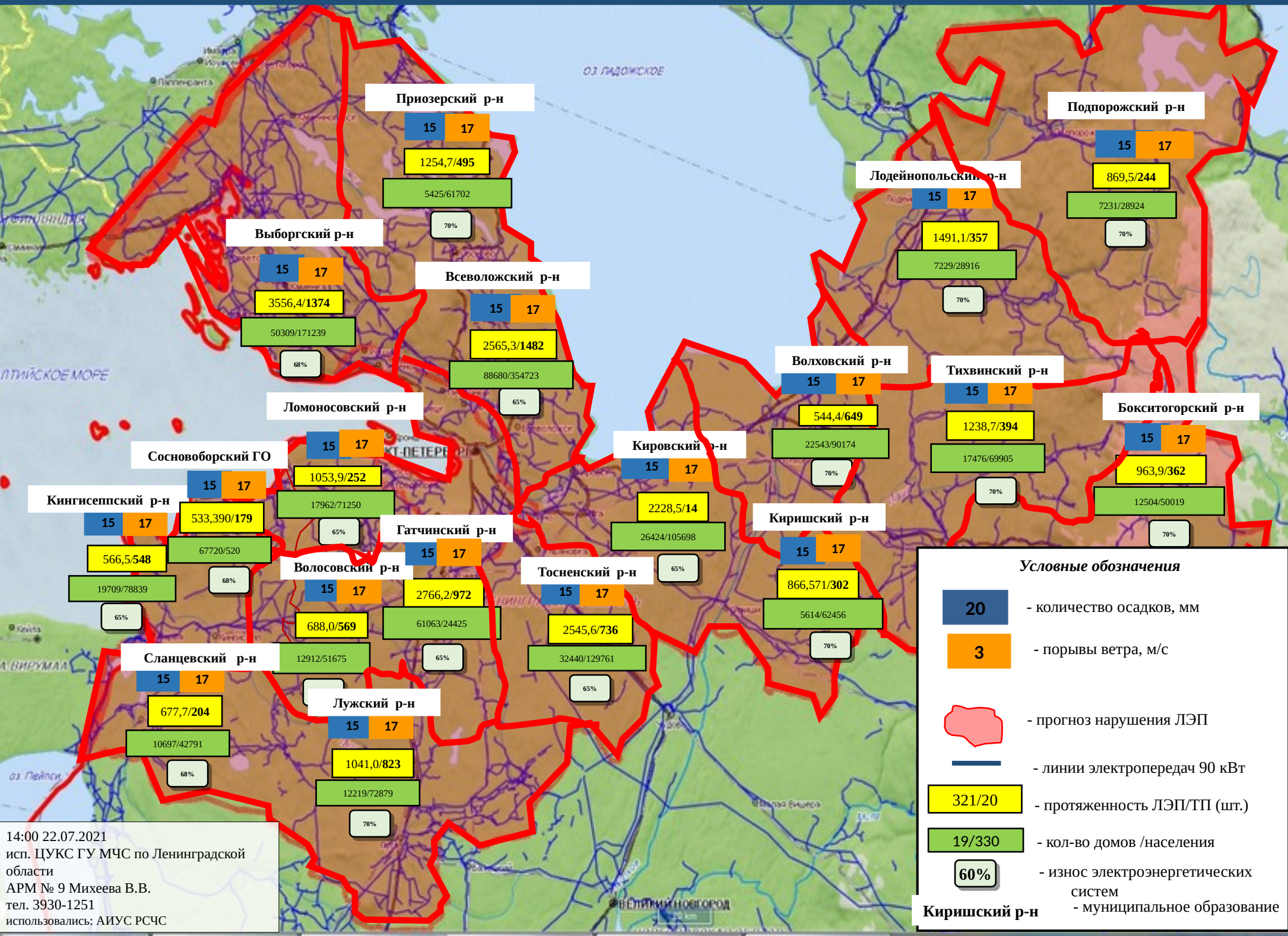


# ИНФОРМАЦИОННЫЕ МАТЕРИАЛЫ ПО ГРОЗАМ, ЛИВНЯМ, ПОРЫВАМ ВЕТРА НА ТЕРРИТОРИИ ЛЕНИНГРАДСКОЙ ОБЛАСТИ (РИСК НАРУШЕНИЯ ЭЛЕКТРОСНАБЖЕНИЯ НА 23.07.2021)

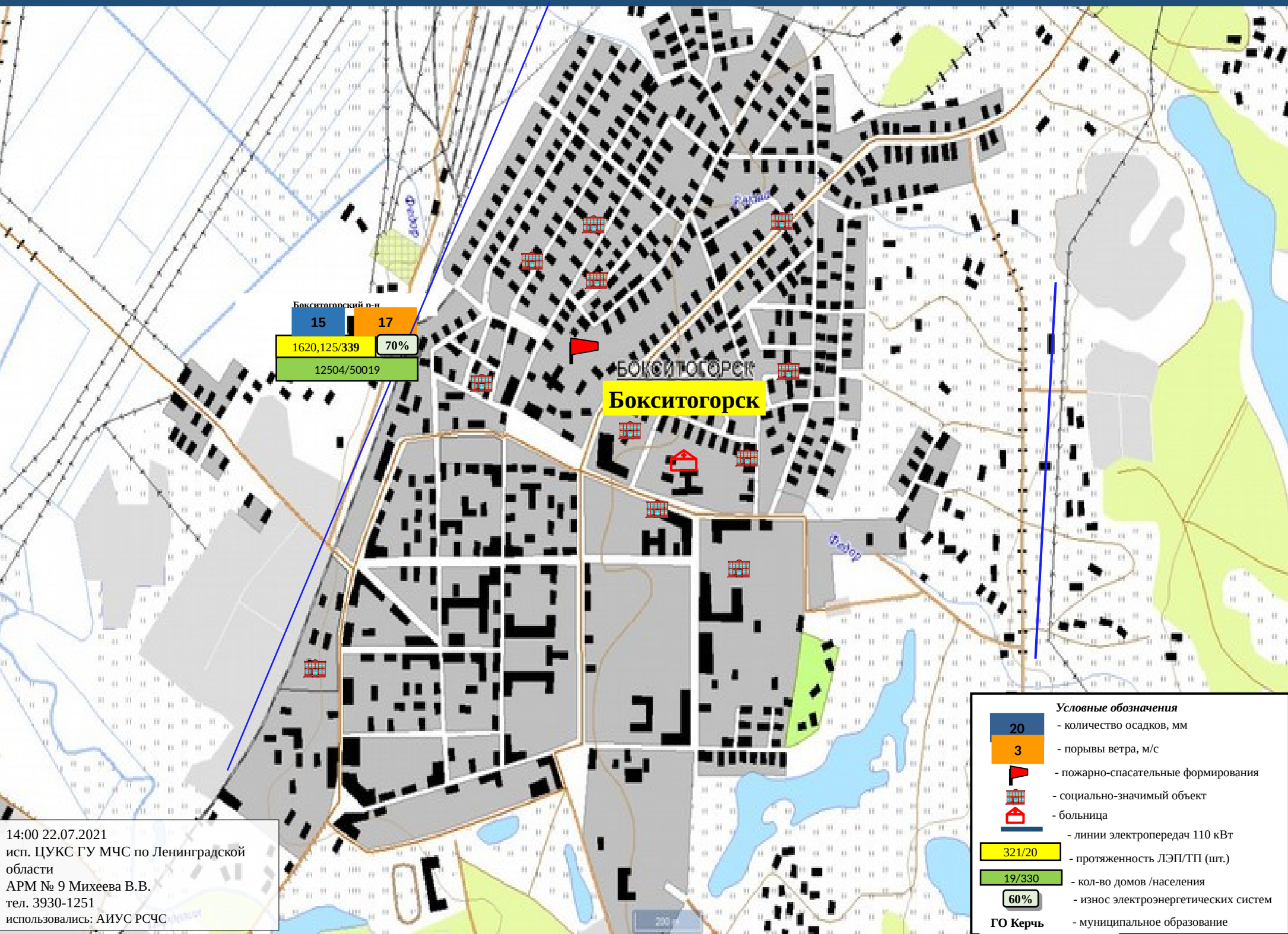


### Условные обозначения

- 20** - количество осадков, мм
- 3** - порывы ветра, м/с
- прогноз нарушения ЛЭП
- линии электропередач 90 кВт
- 321/20** - протяженность ЛЭП/ТП (шт.)
- 19/330** - кол-во домов /населения
- 60%** - износ электроэнергетических систем
- Киришский р-н** - муниципальное образование

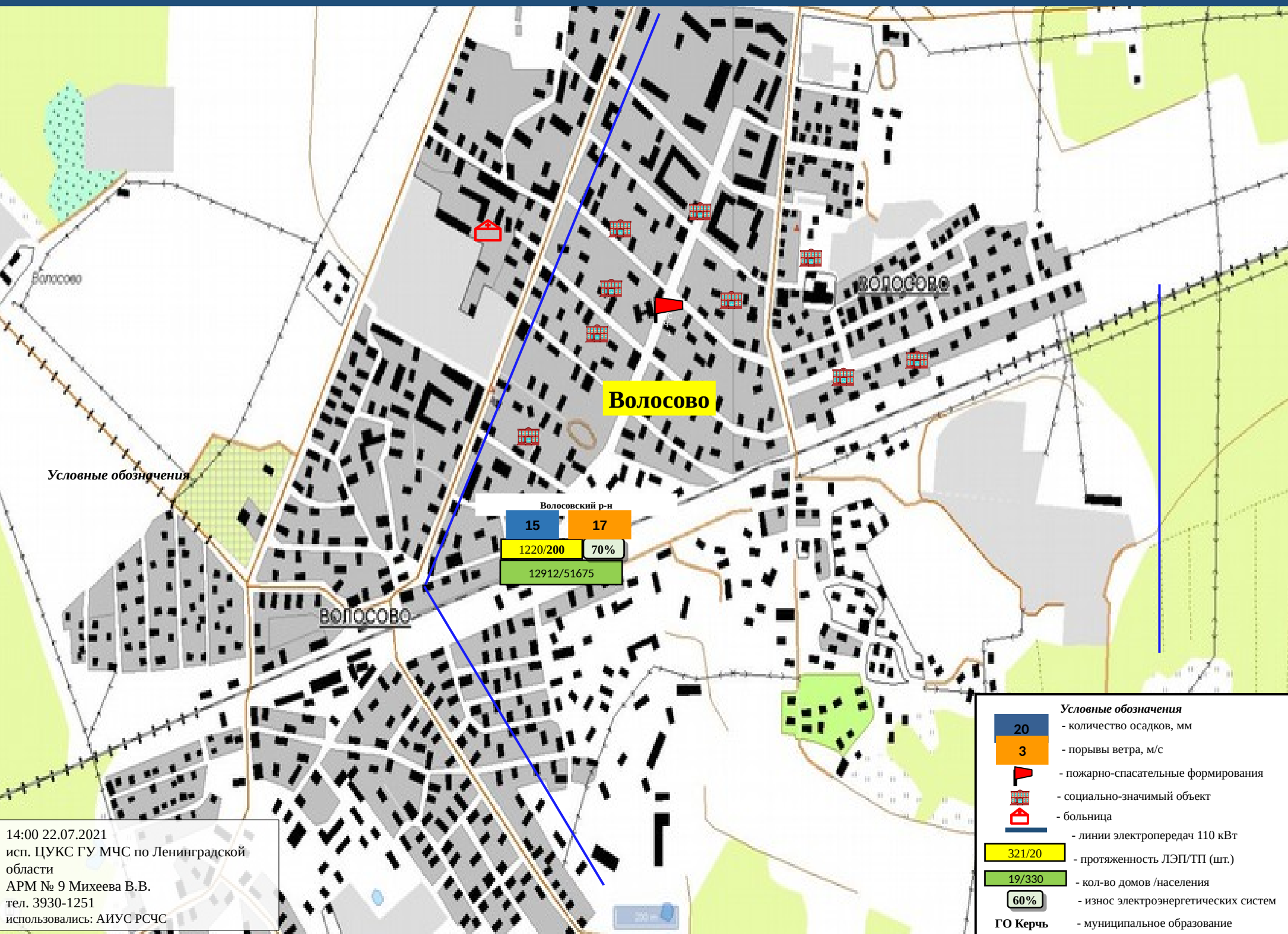
14:00 22.07.2021  
 исп. ЦУКС ГУ МЧС по Ленинградской области  
 АРМ № 9 Михеева В.В.  
 тел. 3930-1251  
 использовались: АИУС РСЧС

# ИНФОРМАЦИОННЫЕ МАТЕРИАЛЫ ПО ГРОЗАМ, ЛИВНЯМ, ПОРЫВАМ ВЕТРА НА ТЕРРИТОРИИ ЛЕНИНГРАДСКОЙ ОБЛАСТИ (РИСК НАРУШЕНИЯ ЭЛЕКТРОСНАБЖЕНИЯ НА 23.07.2021)



14:00 22.07.2021  
исп. ЦУКС ГУ МЧС по Ленинградской области  
АРМ № 9 Михеева В.В.  
тел. 3930-1251  
использовались: АИУС РСЧС

# ИНФОРМАЦИОННЫЕ МАТЕРИАЛЫ ПО ГРОЗАМ, ЛИВНЯМ, ПОРЫВАМ ВЕТРА НА ТЕРРИТОРИИ ЛЕНИНГРАДСКОЙ ОБЛАСТИ (РИСК НАРУШЕНИЯ ЭЛЕКТРОСНАБЖЕНИЯ НА 23.07.2021)

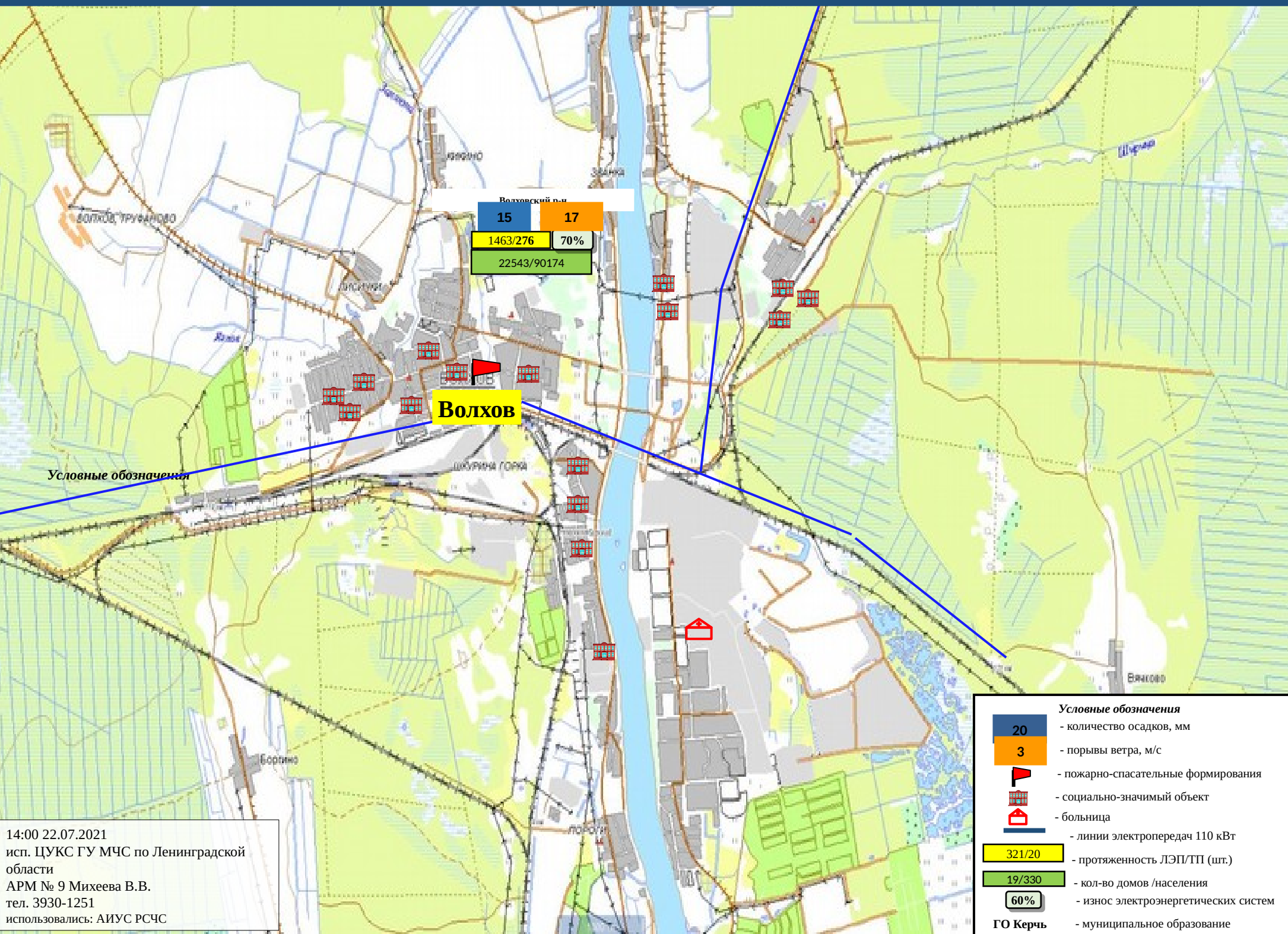


Волосовский р-н  
 15 17  
 1220/200 70%  
 12912/51675

- Условные обозначения**
- 20 - количество осадков, мм
  - 3 - порывы ветра, м/с
  - пожарно-спасательные формирования
  - социально-значимый объект
  - больница
  - линии электропередач 110 кВт
  - 321/20 - протяженность ЛЭП/ТП (шт.)
  - 19/330 - кол-во домов /населения
  - 60% - износ электроэнергетических систем
  - ГО Керчь - муниципальное образование

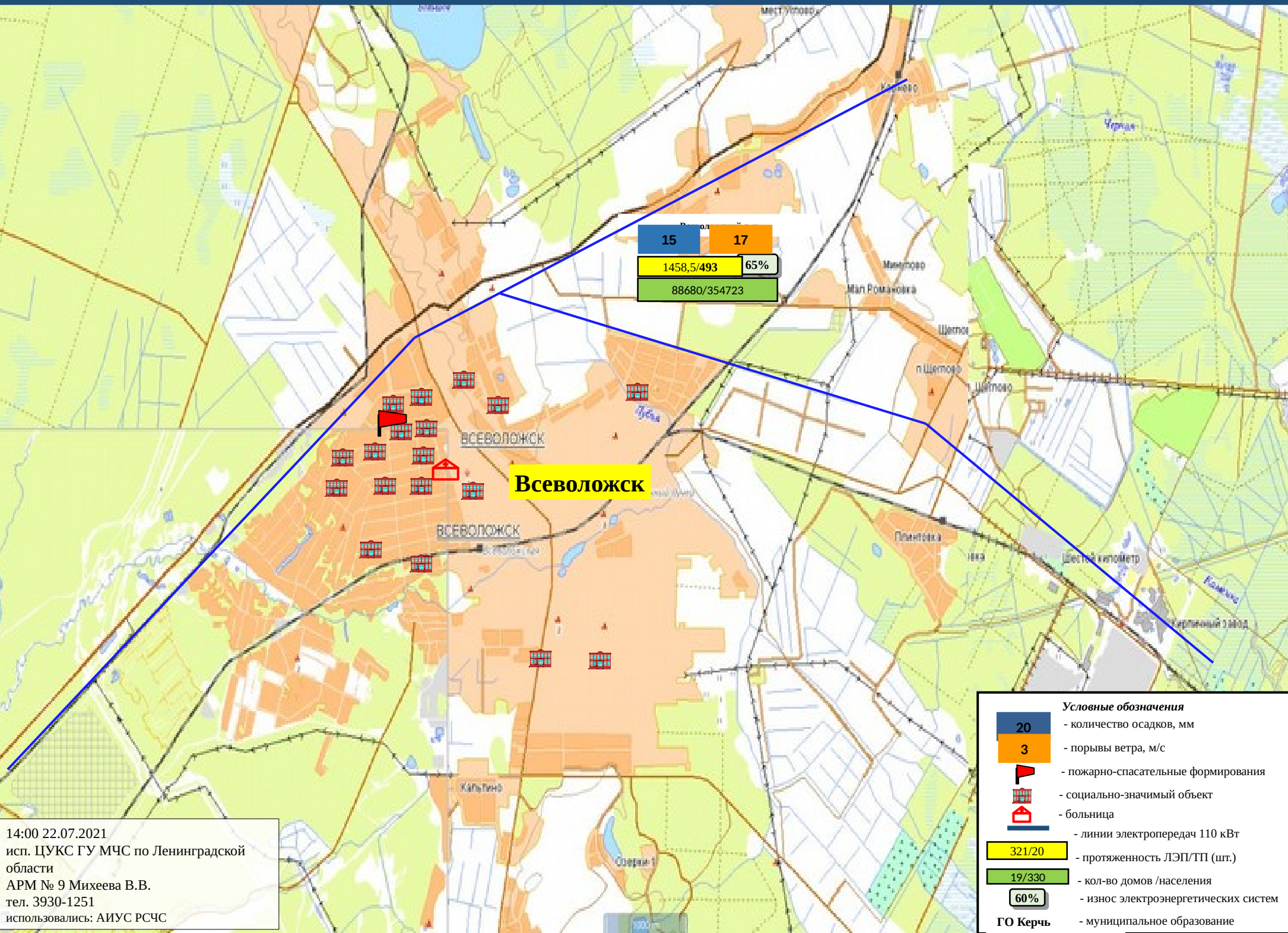
14:00 22.07.2021  
 исп. ЦУКС ГУ МЧС по Ленинградской области  
 АРМ № 9 Михеева В.В.  
 тел. 3930-1251  
 использовались: АИУС РСЧС

# ИНФОРМАЦИОННЫЕ МАТЕРИАЛЫ ПО ГРОЗАМ, ЛИВНЯМ, ПОРЫВАМ ВЕТРА НА ТЕРРИТОРИИ ЛЕНИНГРАДСКОЙ ОБЛАСТИ (РИСК НАРУШЕНИЯ ЭЛЕКТРОСНАБЖЕНИЯ НА 23.07.2021)



14:00 22.07.2021  
 исп. ЦУКС ГУ МЧС по Ленинградской области  
 АРМ № 9 Михеева В.В.  
 тел. 3930-1251  
 использовались: АИУС РСЧС

# ИНФОРМАЦИОННЫЕ МАТЕРИАЛЫ ПО ГРОЗАМ, ЛИВНЯМ, ПОРЫВАМ ВЕТРА НА ТЕРРИТОРИИ ЛЕНИНГРАДСКОЙ ОБЛАСТИ (РИСК НАРУШЕНИЯ ЭЛЕКТРОСНАБЖЕНИЯ НА 23.07.2021)



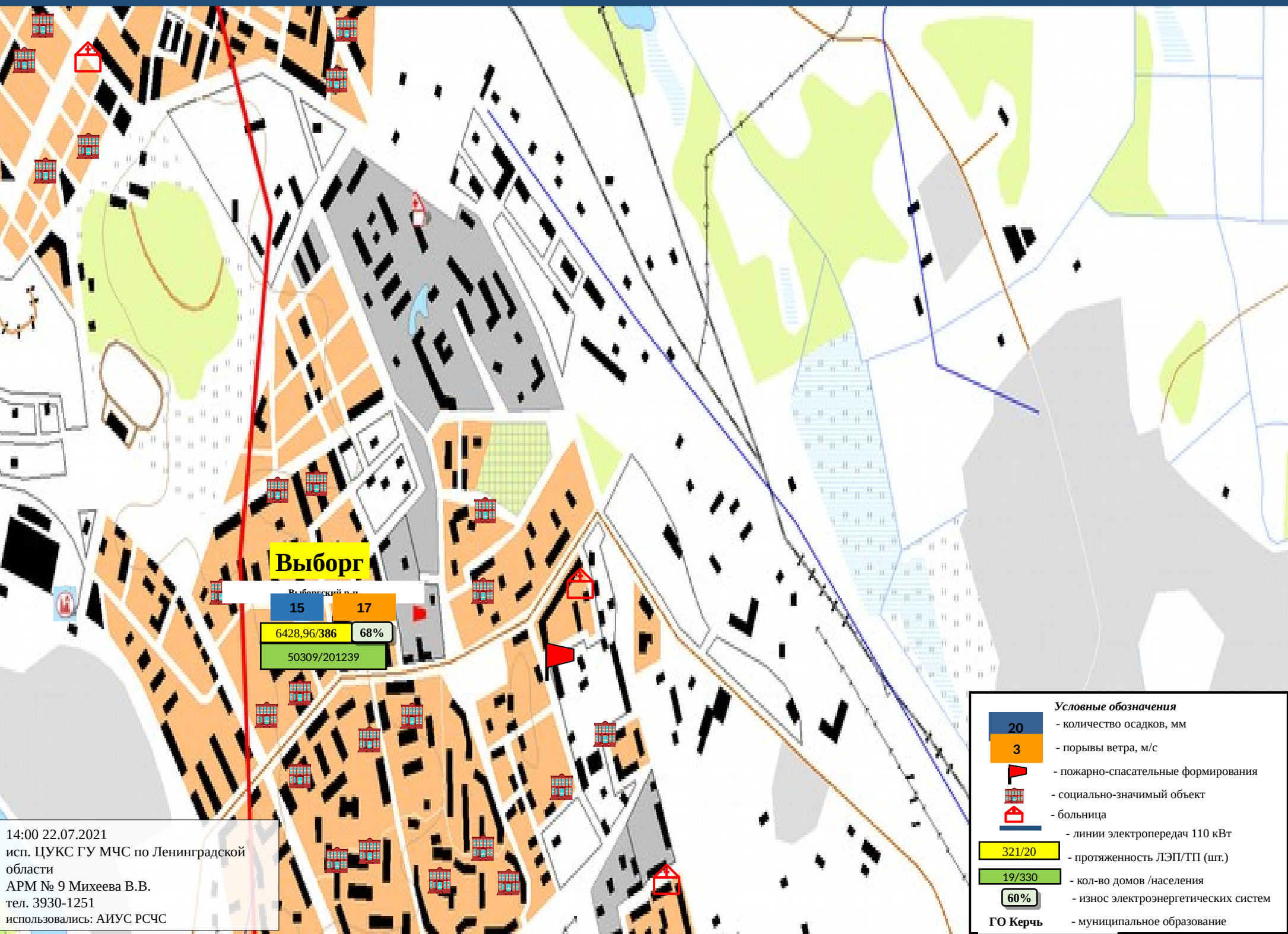
15 17  
 1458,5/493 65%  
 88680/354723

**Всеволожск**

- Условные обозначения**
- 20 - количество осадков, мм
  - 3 - порывы ветра, м/с
  - пожарно-спасательные формирования
  - социально-значимый объект
  - больница
  - линии электропередач 110 кВт
  - 321/20 - протяженность ЛЭП/ТП (шт.)
  - 19/330 - кол-во домов /населения
  - 60% - износ электроэнергетических систем
  - ГО Керчь** - муниципальное образование

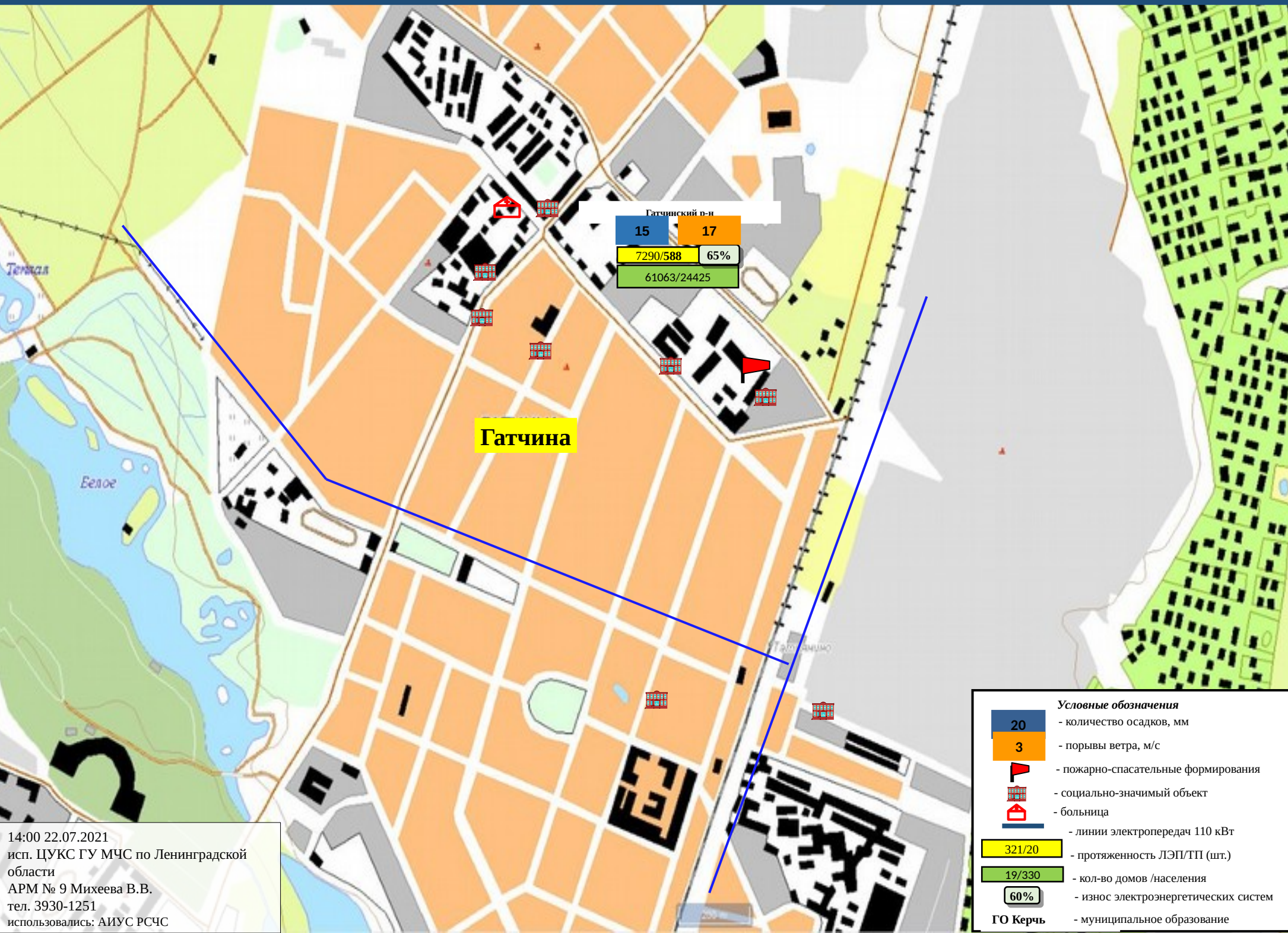
14:00 22.07.2021  
 исп. ЦУКС ГУ МЧС по Ленинградской области  
 АРМ № 9 Михеева В.В.  
 тел. 3930-1251  
 использовались: АИУС РСЧС

# ИНФОРМАЦИОННЫЕ МАТЕРИАЛЫ ПО ГРОЗАМ, ЛИВНЯМ, ПОРЫВАМ ВЕТРА НА ТЕРРИТОРИИ ЛЕНИНГРАДСКОЙ ОБЛАСТИ (РИСК НАРУШЕНИЯ ЭЛЕКТРОСНАБЖЕНИЯ НА 23.07.2021)



14:00 22.07.2021  
исп. ЦУКС ГУ МЧС по Ленинградской области  
АРМ № 9 Михеева В.В.  
тел. 3930-1251  
использовались: АИУС РСЧС

# ИНФОРМАЦИОННЫЕ МАТЕРИАЛЫ ПО ГРОЗАМ, ЛИВНЯМ, ПОРЫВАМ ВЕТРА НА ТЕРРИТОРИИ ЛЕНИНГРАДСКОЙ ОБЛАСТИ (РИСК НАРУШЕНИЯ ЭЛЕКТРОСНАБЖЕНИЯ НА 23.07.2021)



Гатчинский р-н  
 15 17  
 7290/588 65%  
 61063/24425

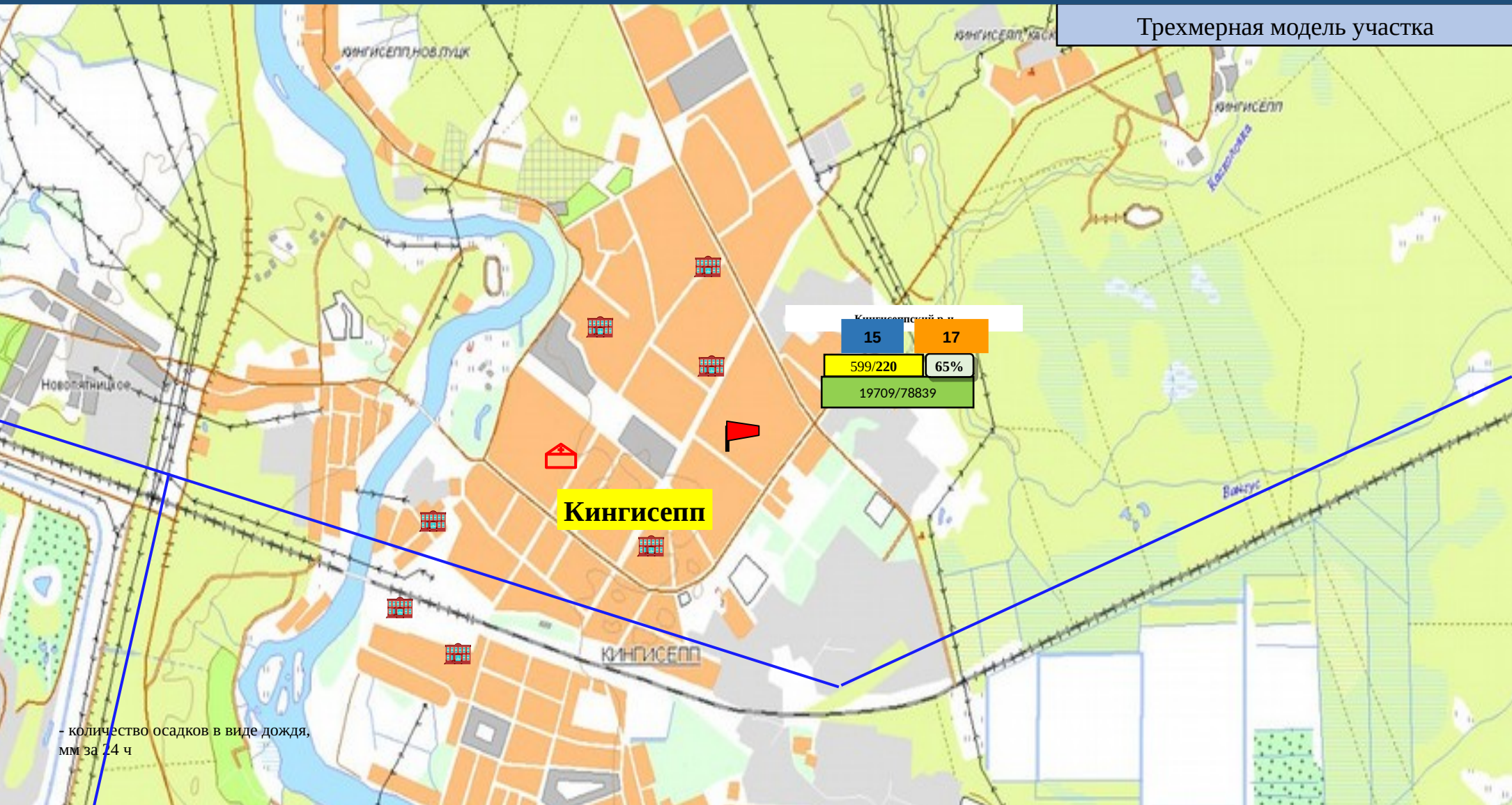
**Гатчина**

- Условные обозначения**
- 20 - количество осадков, мм
  - 3 - порывы ветра, м/с
  - пожарно-спасательные формирования
  - социально-значимый объект
  - больница
  - линии электропередач 110 кВт
  - 321/20 - протяженность ЛЭП/ТП (шт.)
  - 19/330 - кол-во домов /населения
  - 60% - износ электроэнергетических систем
  - ГО Керчь - муниципальное образование

14:00 22.07.2021  
 исп. ЦУКС ГУ МЧС по Ленинградской области  
 АРМ № 9 Михеева В.В.  
 тел. 3930-1251  
 использовали: АИУС РСЧС

# ИНФОРМАЦИОННЫЕ МАТЕРИАЛЫ ПО ГРОЗАМ, ЛИВНЯМ, ПОРЫВАМ ВЕТРА НА ТЕРРИТОРИИ ЛЕНИНГРАДСКОЙ ОБЛАСТИ (РИСК НАРУШЕНИЯ ЭЛЕКТРОСНАБЖЕНИЯ НА 23.07.2021)

Трехмерная модель участка



- количество осадков в виде дождя, мм за 24 ч

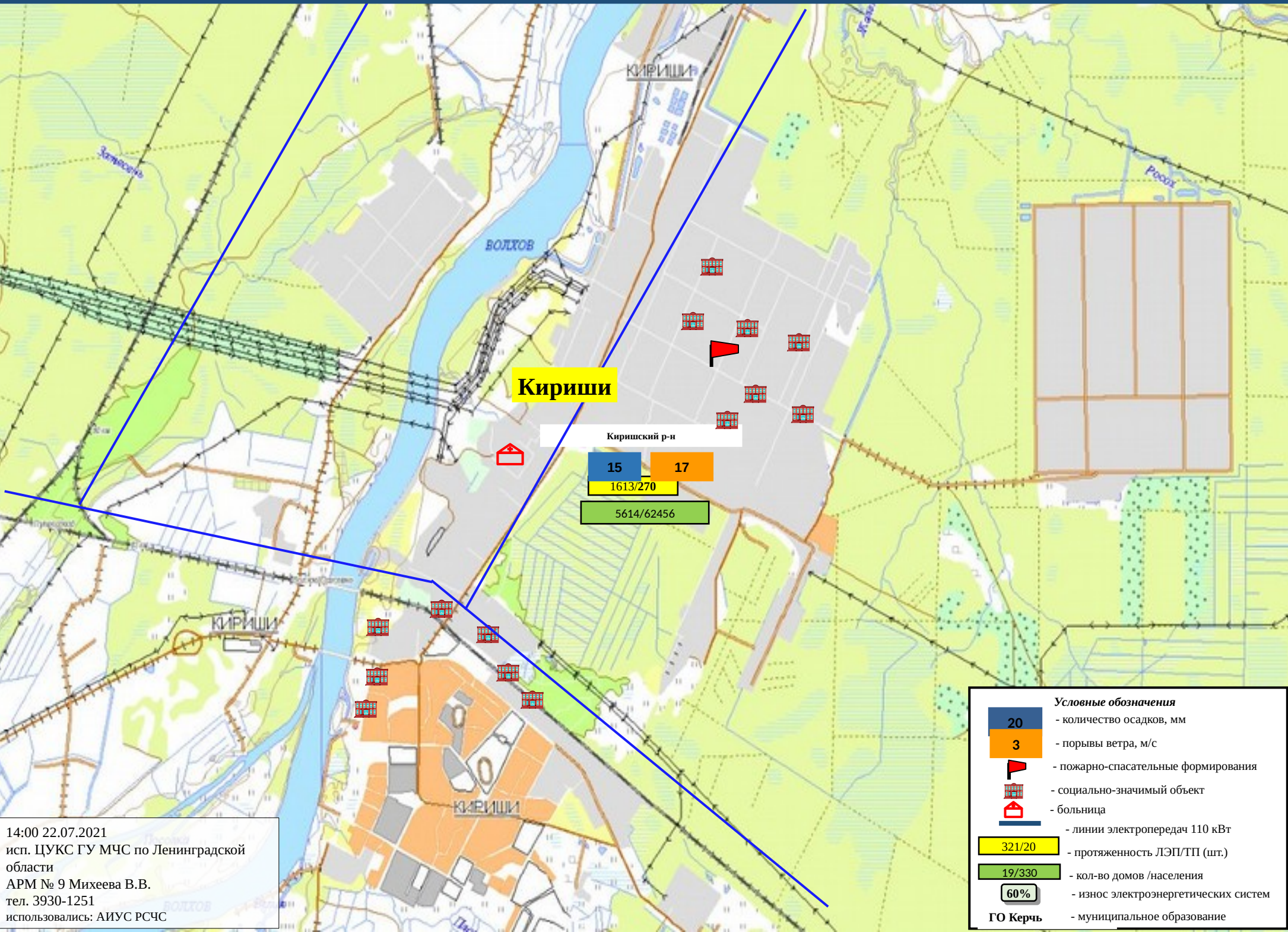
14:00 22.07.2021  
 исп. ЦУКС ГУ МЧС по Ленинградской области  
 АРМ № 9 Михеева В.В.  
 тел. 3930-1251  
 использовались: АИУС РСЧС

**Условные обозначения**

- 20 - количество осадков, мм
- 3 - порывы ветра, м/с
- пожарно-спасательные формирования
- социально-значимый объект
- больница
- линии электропередач 110 кВт
- 321/20 - протяженность ЛЭП/ТП (шт.)
- 19/330 - кол-во домов /населения
- 60% - износ электроэнергетических систем
- ГО Керчь - муниципальное образование



# ИНФОРМАЦИОННЫЕ МАТЕРИАЛЫ ПО ГРОЗАМ, ЛИВНЯМ, ПОРЫВАМ ВЕТРА НА ТЕРРИТОРИИ ЛЕНИНГРАДСКОЙ ОБЛАСТИ (РИСК НАРУШЕНИЯ ЭЛЕКТРОСНАБЖЕНИЯ НА 23.07.2021)



**Кириши**

Киришский р-н

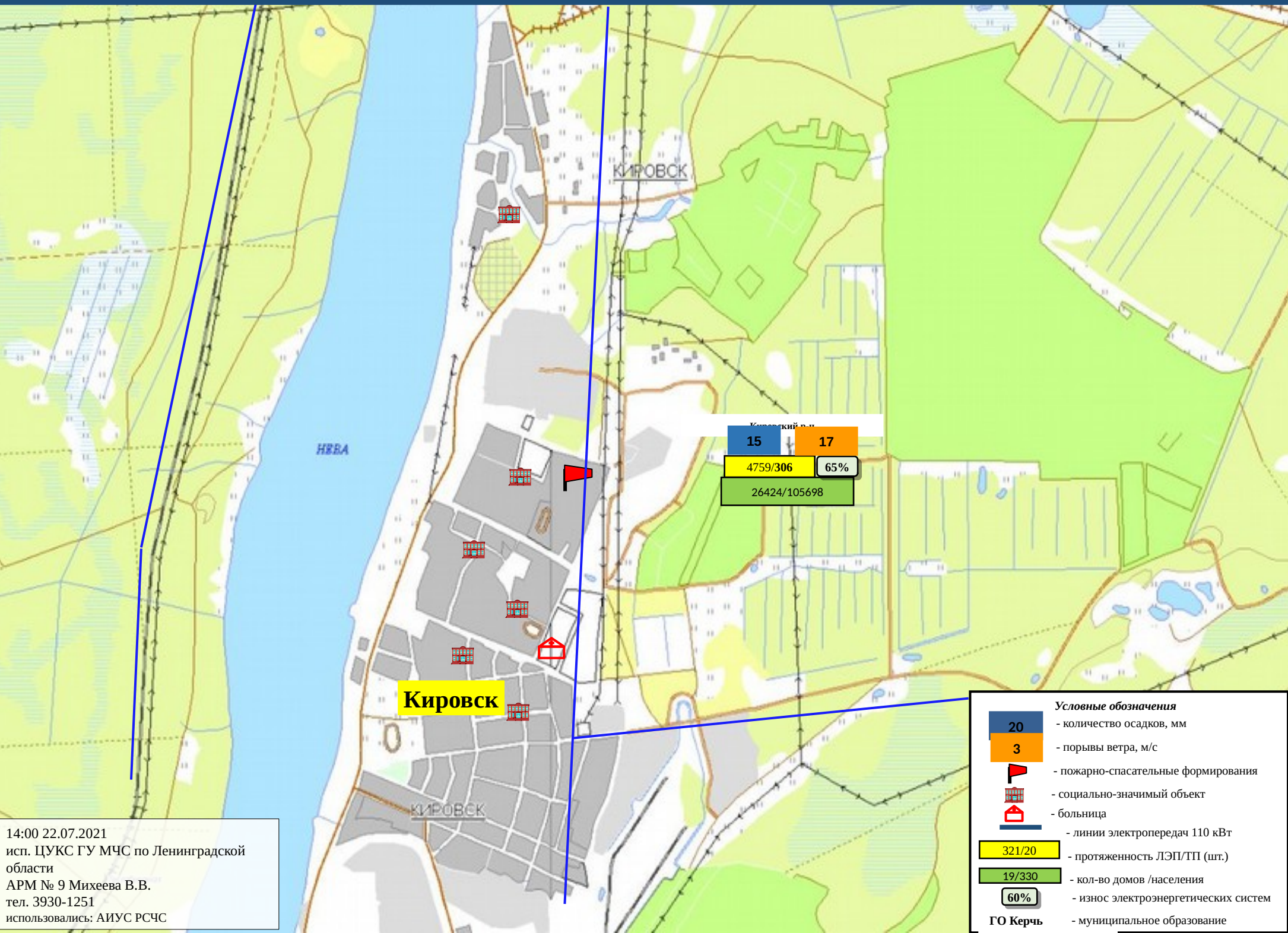
15 17  
1613/270  
5614/62456

**Условные обозначения**

- 20 - количество осадков, мм
- 3 - порывы ветра, м/с
- пожарно-спасательные формирования
- социально-значимый объект
- больница
- линии электропередач 110 кВТ
- 321/20 - протяженность ЛЭП/ТП (шт.)
- 19/330 - кол-во домов /населения
- 60% - износ электроэнергетических систем
- ГО Керчь** - муниципальное образование

14:00 22.07.2021  
 исп. ЦУКС ГУ МЧС по Ленинградской области  
 АРМ № 9 Михеева В.В.  
 тел. 3930-1251  
 использовались: АИУС РСЧС

# ИНФОРМАЦИОННЫЕ МАТЕРИАЛЫ ПО ГРОЗАМ, ЛИВНЯМ, ПОРЫВАМ ВЕТРА НА ТЕРРИТОРИИ ЛЕНИНГРАДСКОЙ ОБЛАСТИ (РИСК НАРУШЕНИЯ ЭЛЕКТРОСНАБЖЕНИЯ НА 23.07.2021)

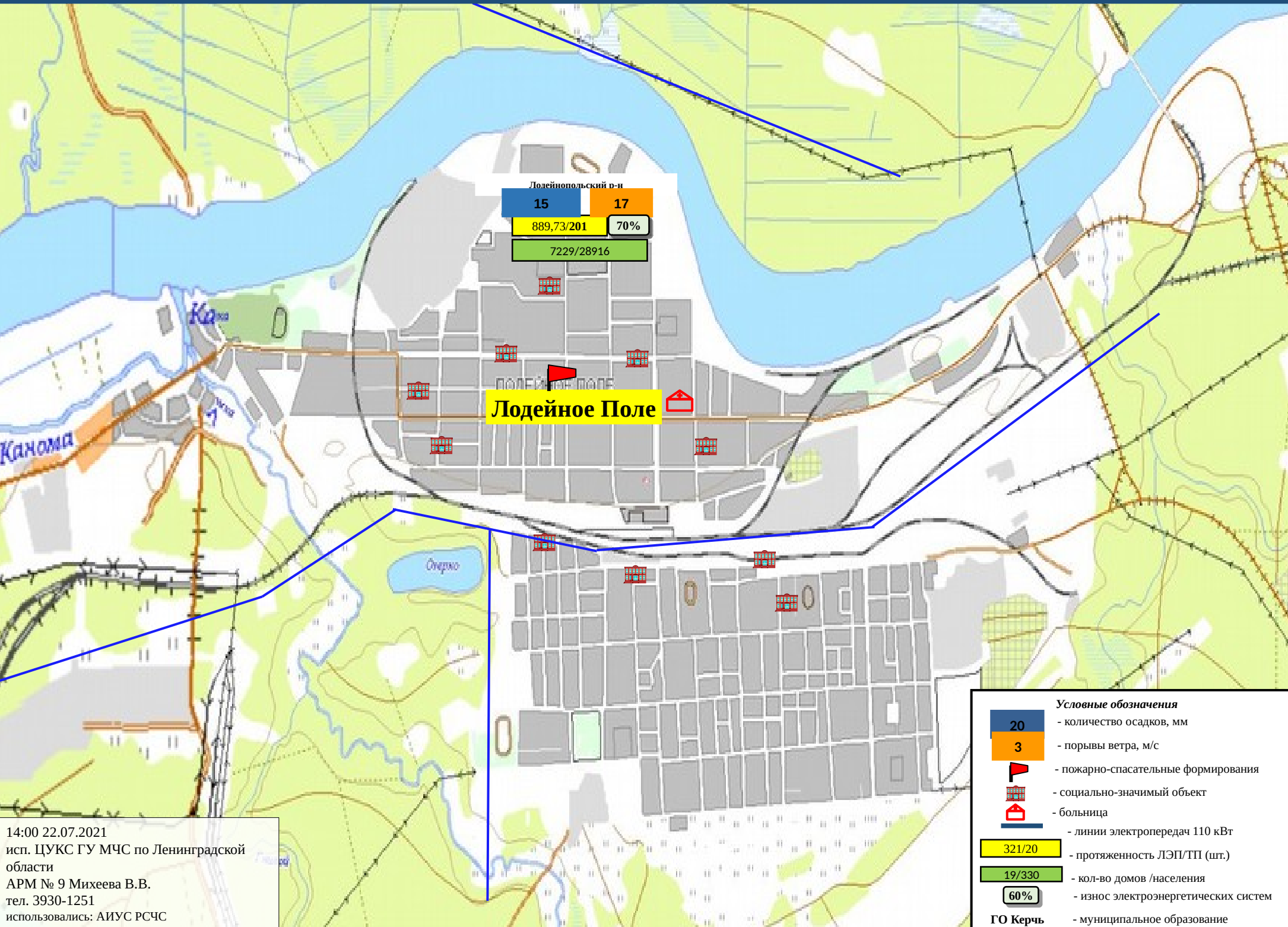


**Условные обозначения**

- 20** - количество осадков, мм
- 3** - порывы ветра, м/с
- пожарно-спасательные формирования
- социально-значимый объект
- больница
- линии электропередач 110 кВт
- 321/20** - протяженность ЛЭП/ТП (шт.)
- 19/330** - кол-во домов /населения
- 60%** - износ электроэнергетических систем
- ГО Керчь** - муниципальное образование

14:00 22.07.2021  
 исп. ЦУКС ГУ МЧС по Ленинградской области  
 АРМ № 9 Михеева В.В.  
 тел. 3930-1251  
 использовались: АИУС РСЧС

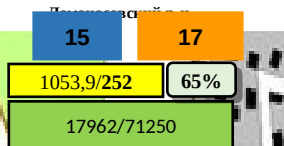
# ИНФОРМАЦИОННЫЕ МАТЕРИАЛЫ ПО ГРОЗАМ, ЛИВНЯМ, ПОРЫВАМ ВЕТРА НА ТЕРРИТОРИИ ЛЕНИНГРАДСКОЙ ОБЛАСТИ (РИСК НАРУШЕНИЯ ЭЛЕКТРОСНАБЖЕНИЯ НА 23.07.2021)



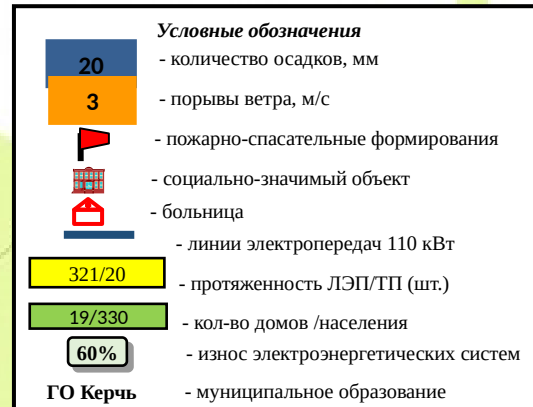
14:00 22.07.2021  
 исп. ЦУКС ГУ МЧС по Ленинградской области  
 АРМ № 9 Михеева В.В.  
 тел. 3930-1251  
 использовались: АИУС РСЧС

# ИНФОРМАЦИОННЫЕ МАТЕРИАЛЫ ПО ГРОЗАМ, ЛИВНЯМ, ПОРЫВАМ ВЕТРА НА ТЕРРИТОРИИ ЛЕНИНГРАДСКОЙ ОБЛАСТИ (РИСК НАРУШЕНИЯ ЭЛЕКТРОСНАБЖЕНИЯ НА 23.07.2021)

**\*Примечание:**  
Административный центр Ломоносовского района (г. Ломоносов) находится на территории Петродворцового района г. Санкт-Петербурга

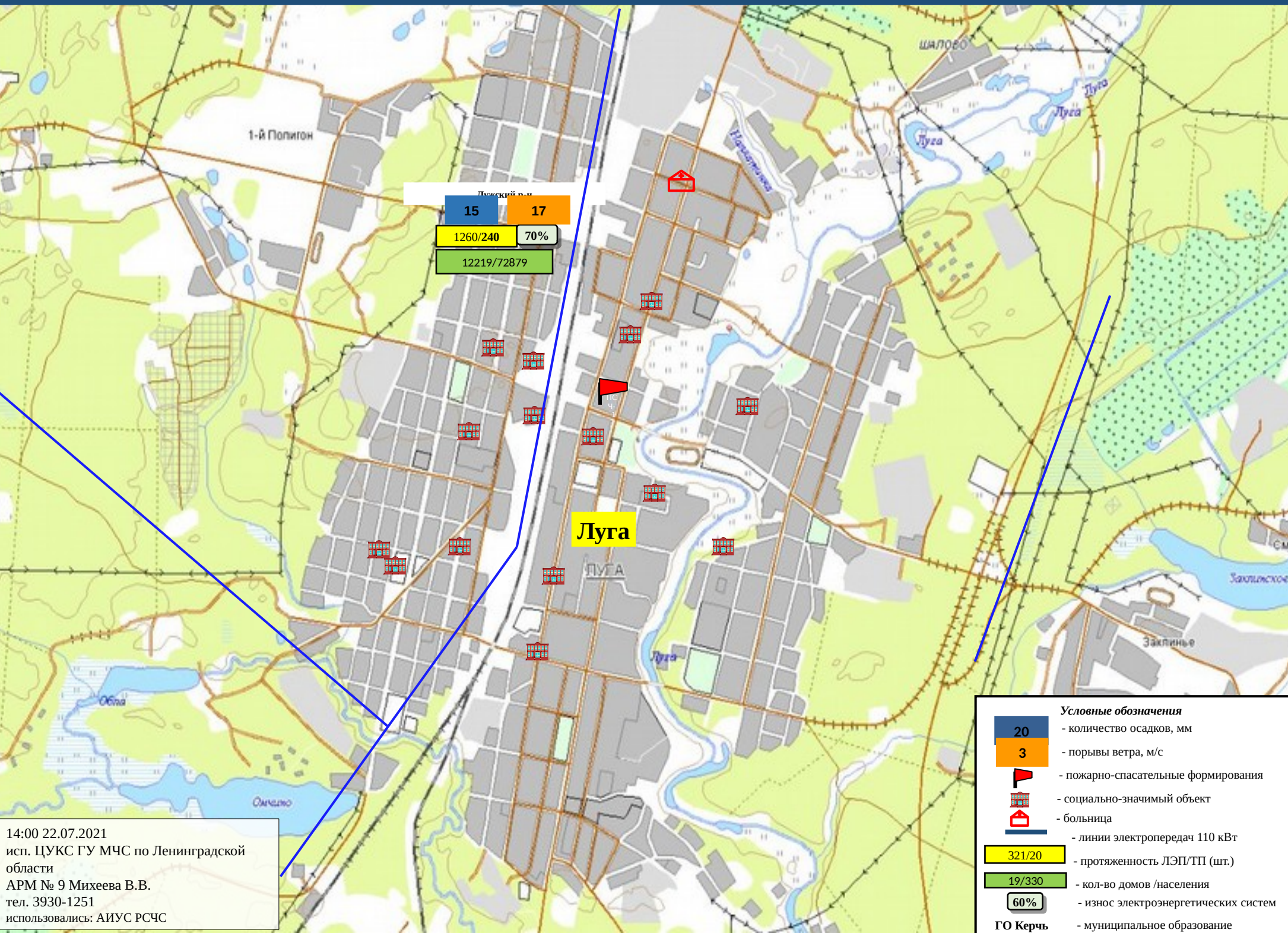


**Гостилицы**



14:00 22.07.2021  
исп. ЦУКС ГУ МЧС по Ленинградской области  
АРМ № 9 Михеева В.В.  
тел. 3930-1251  
использовались: АИУС РСЧС

# ИНФОРМАЦИОННЫЕ МАТЕРИАЛЫ ПО ГРОЗАМ, ЛИВНЯМ, ПОРЫВАМ ВЕТРА НА ТЕРРИТОРИИ ЛЕНИНГРАДСКОЙ ОБЛАСТИ (РИСК НАРУШЕНИЯ ЭЛЕКТРОСНАБЖЕНИЯ НА 23.07.2021)



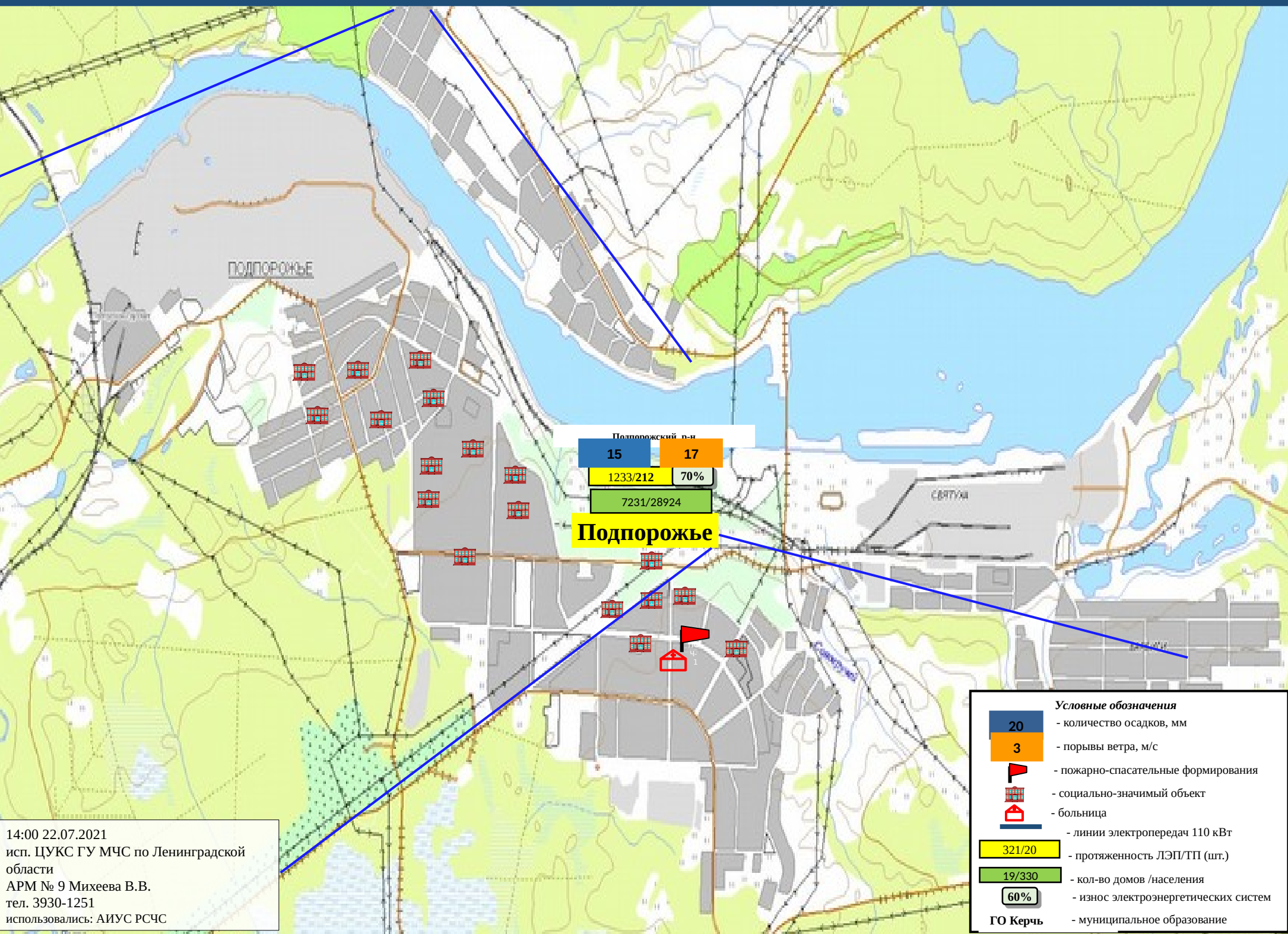
Лужский район  
 15 17  
 1260/240 70%  
 12219/72879

Луга

- Условные обозначения**
- 20 - количество осадков, мм
  - 3 - порывы ветра, м/с
  - пожарно-спасательные формирования
  - социально-значимый объект
  - больница
  - линии электропередач 110 кВт
  - 321/20 - протяженность ЛЭП/ТП (шт.)
  - 19/330 - кол-во домов /населения
  - 60% - износ электроэнергетических систем
  - ГО Керчь** - муниципальное образование

14:00 22.07.2021  
 исп. ЦУКС ГУ МЧС по Ленинградской области  
 АРМ № 9 Михеева В.В.  
 тел. 3930-1251  
 использовались: АИУС РСЧС

# ИНФОРМАЦИОННЫЕ МАТЕРИАЛЫ ПО ГРОЗАМ, ЛИВНЯМ, ПОРЫВАМ ВЕТРА НА ТЕРРИТОРИИ ЛЕНИНГРАДСКОЙ ОБЛАСТИ (РИСК НАРУШЕНИЯ ЭЛЕКТРОСНАБЖЕНИЯ НА 23.07.2021)

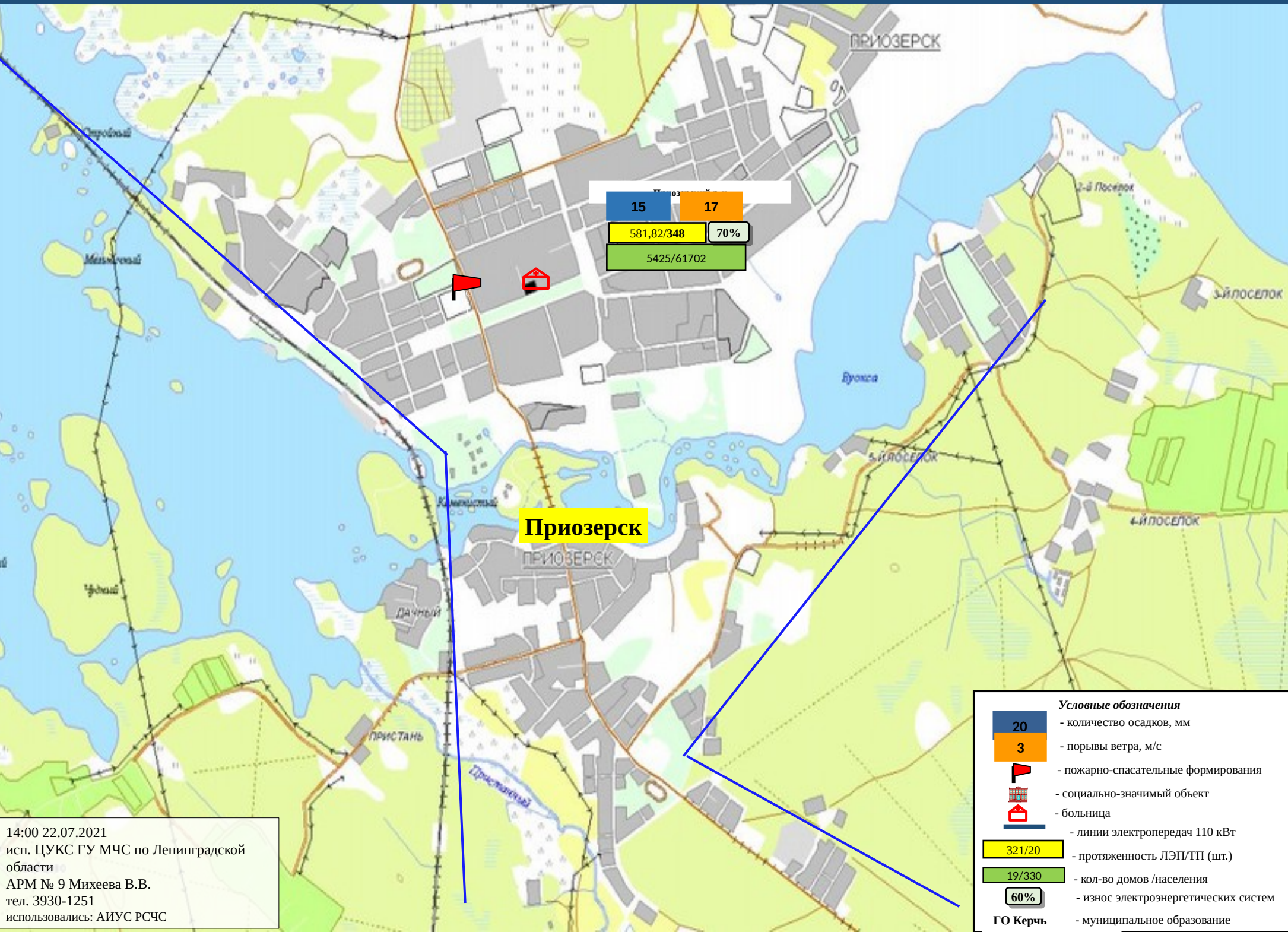


Подпорожский р-н  
 15 17  
 1233/212 70%  
 7231/28924  
**Подпорожье**

- Условные обозначения**
- 20 - количество осадков, мм
  - 3 - порывы ветра, м/с
  - пожарно-спасательные формирования
  - социально-значимый объект
  - больница
  - линии электропередач 110 кВт
  - 321/20 - протяженность ЛЭП/ТП (шт.)
  - 19/330 - кол-во домов /населения
  - 60% - износ электроэнергетических систем
  - ГО Керчь - муниципальное образование

14:00 22.07.2021  
 исп. ЦУКС ГУ МЧС по Ленинградской области  
 АРМ № 9 Михеева В.В.  
 тел. 3930-1251  
 использовались: АИУС РСЧС

# ИНФОРМАЦИОННЫЕ МАТЕРИАЛЫ ПО ГРОЗАМ, ЛИВНЯМ, ПОРЫВАМ ВЕТРА НА ТЕРРИТОРИИ ЛЕНИНГРАДСКОЙ ОБЛАСТИ (РИСК НАРУШЕНИЯ ЭЛЕКТРОСНАБЖЕНИЯ НА 23.07.2021)

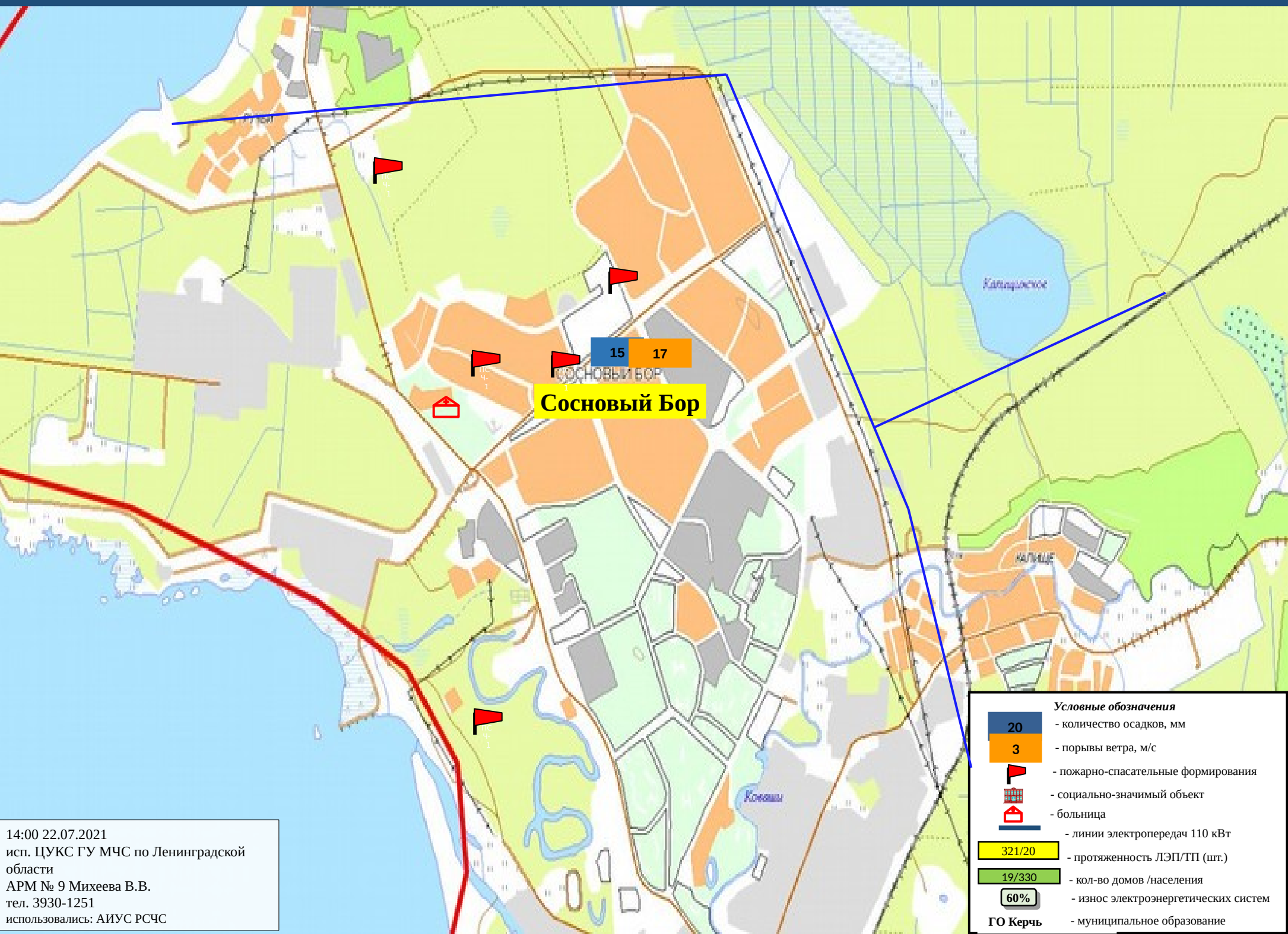


**Условные обозначения**

- 20** - количество осадков, мм
- 3** - порывы ветра, м/с
- пожарно-спасательные формирования
- социально-значимый объект
- больница
- линии электропередач 110 кВт
- 321/20** - протяженность ЛЭП/ТП (шт.)
- 19/330** - кол-во домов /населения
- 60%** - износ электроэнергетических систем
- ГО Керчь** - муниципальное образование

14:00 22.07.2021  
 исп. ЦУКС ГУ МЧС по Ленинградской области  
 АРМ № 9 Михеева В.В.  
 тел. 3930-1251  
 использовались: АИУС РСЧС

# ИНФОРМАЦИОННЫЕ МАТЕРИАЛЫ ПО ГРОЗАМ, ЛИВНЯМ, ПОРЫВАМ ВЕТРА НА ТЕРРИТОРИИ ЛЕНИНГРАДСКОЙ ОБЛАСТИ (РИСК НАРУШЕНИЯ ЭЛЕКТРОСНАБЖЕНИЯ НА 23.07.2021)



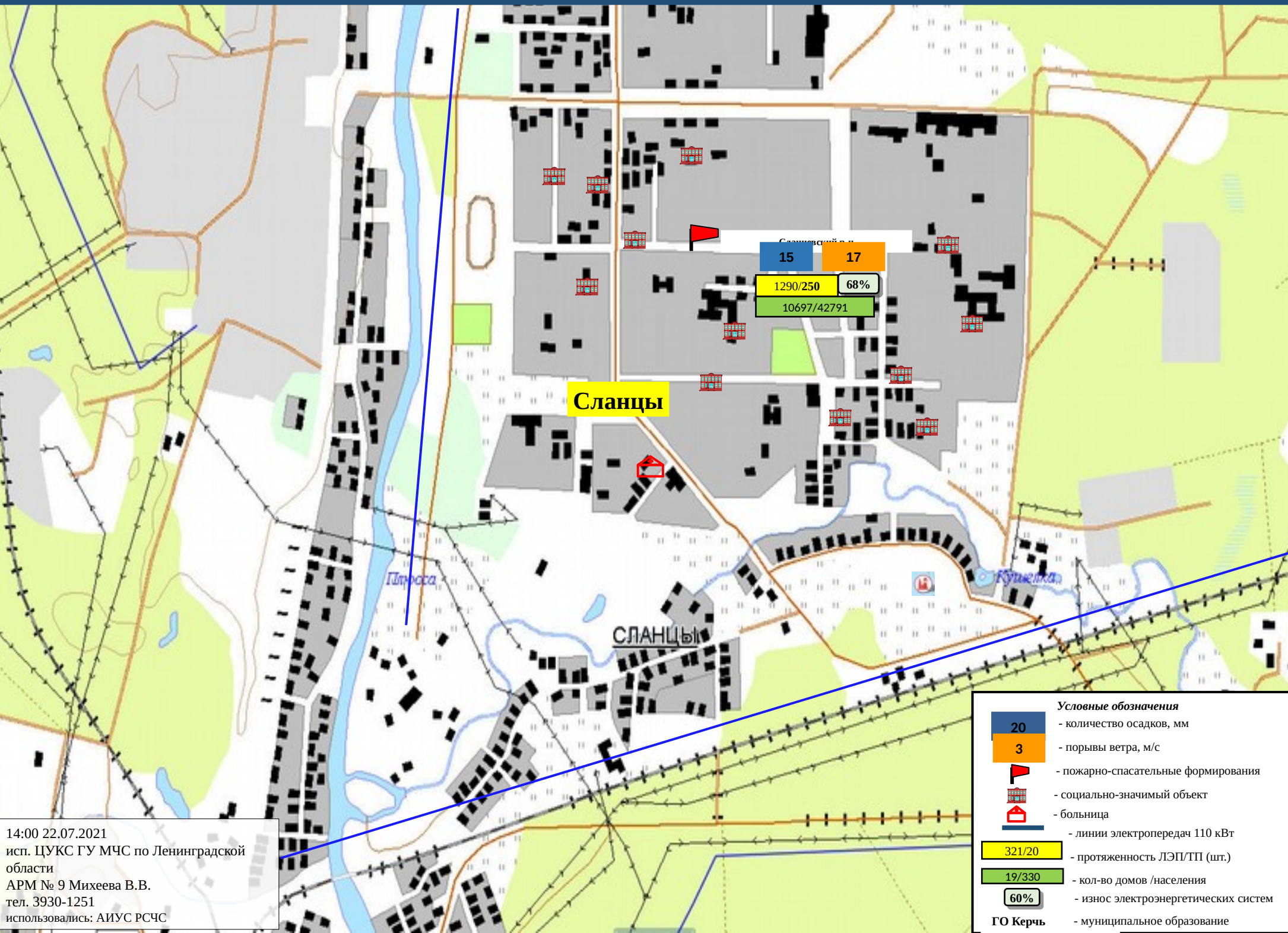
14:00 22.07.2021  
 исп. ЦУКС ГУ МЧС по Ленинградской области  
 АРМ № 9 Михеева В.В.  
 тел. 3930-1251  
 использовались: АИУС РСЧС

**Условные обозначения**

- 20 - количество осадков, мм
- 3 - порывы ветра, м/с
- пожарно-спасательные формирования
- социально-значимый объект
- больница
- линии электропередач 110 кВ
- 321/20 - протяженность ЛЭП/ТП (шт.)
- 19/330 - кол-во домов /населения
- 60% - износ электроэнергетических систем
- ГО Керчь - муниципальное образование



# ИНФОРМАЦИОННЫЕ МАТЕРИАЛЫ ПО ГРОЗАМ, ЛИВНЯМ, ПОРЫВАМ ВЕТРА НА ТЕРРИТОРИИ ЛЕНИНГРАДСКОЙ ОБЛАСТИ (РИСК НАРУШЕНИЯ ЭЛЕКТРОСНАБЖЕНИЯ НА 23.07.2021)



**Сланцы**

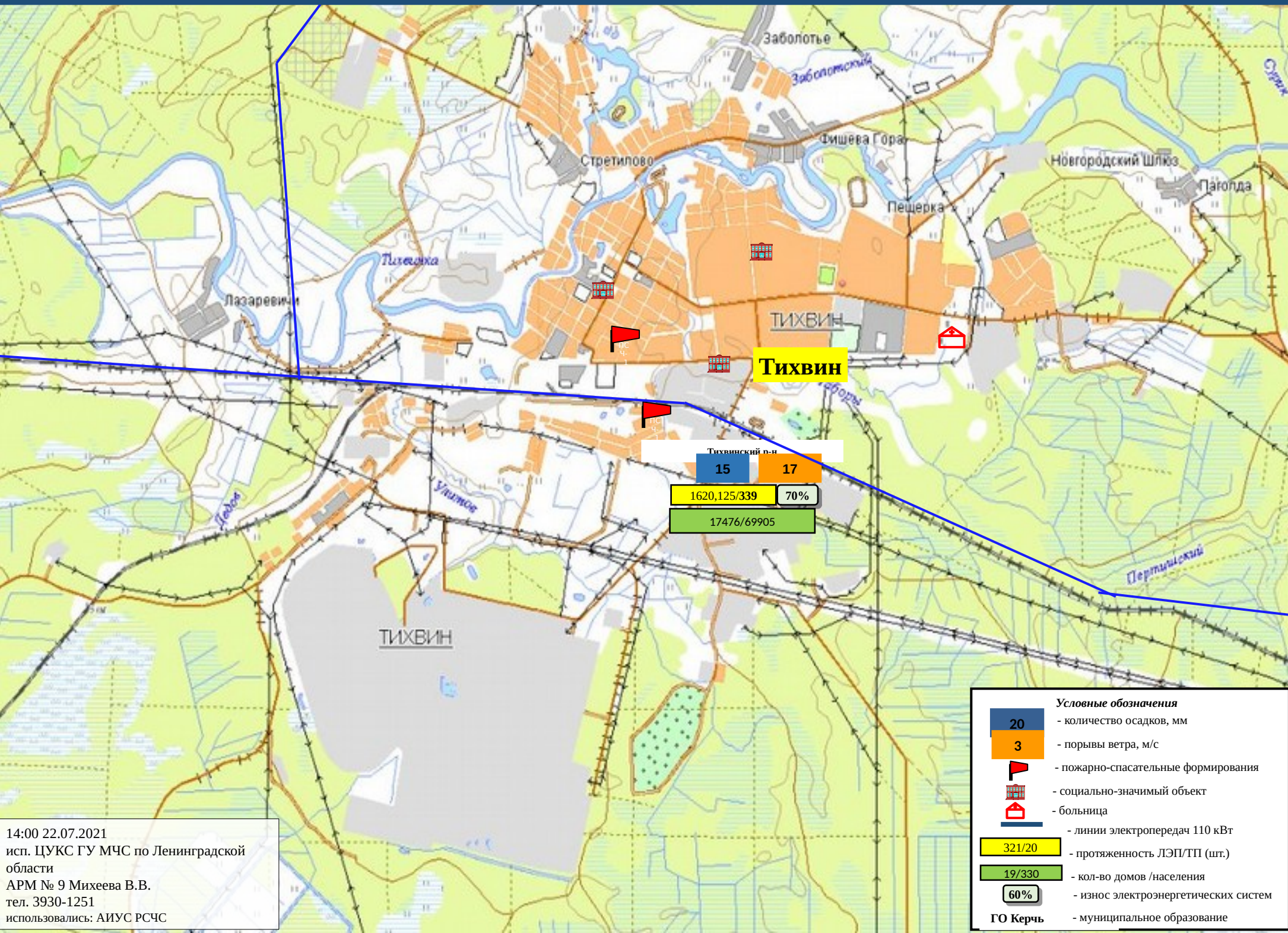
СЛАНЦЫ

Глухая

- Условные обозначения**
- 20 - количество осадков, мм
  - 3 - порывы ветра, м/с
  - пожарно-спасательные формирования
  - социально-значимый объект
  - больница
  - линии электропередач 110 кВт
  - 321/20 - протяженность ЛЭП/ТП (шт.)
  - 19/330 - кол-во домов /населения
  - 60% - износ электроэнергетических систем
  - ГО Корч - муниципальное образование

14:00 22.07.2021  
 исп. ЦУКС ГУ МЧС по Ленинградской области  
 АРМ № 9 Михеева В.В.  
 тел. 3930-1251  
 использовались: АИУС РСЧС

# ИНФОРМАЦИОННЫЕ МАТЕРИАЛЫ ПО ГРОЗАМ, ЛИВНЯМ, ПОРЫВАМ ВЕТРА НА ТЕРРИТОРИИ ЛЕНИНГРАДСКОЙ ОБЛАСТИ (РИСК НАРУШЕНИЯ ЭЛЕКТРОСНАБЖЕНИЯ НА 23.07.2021)



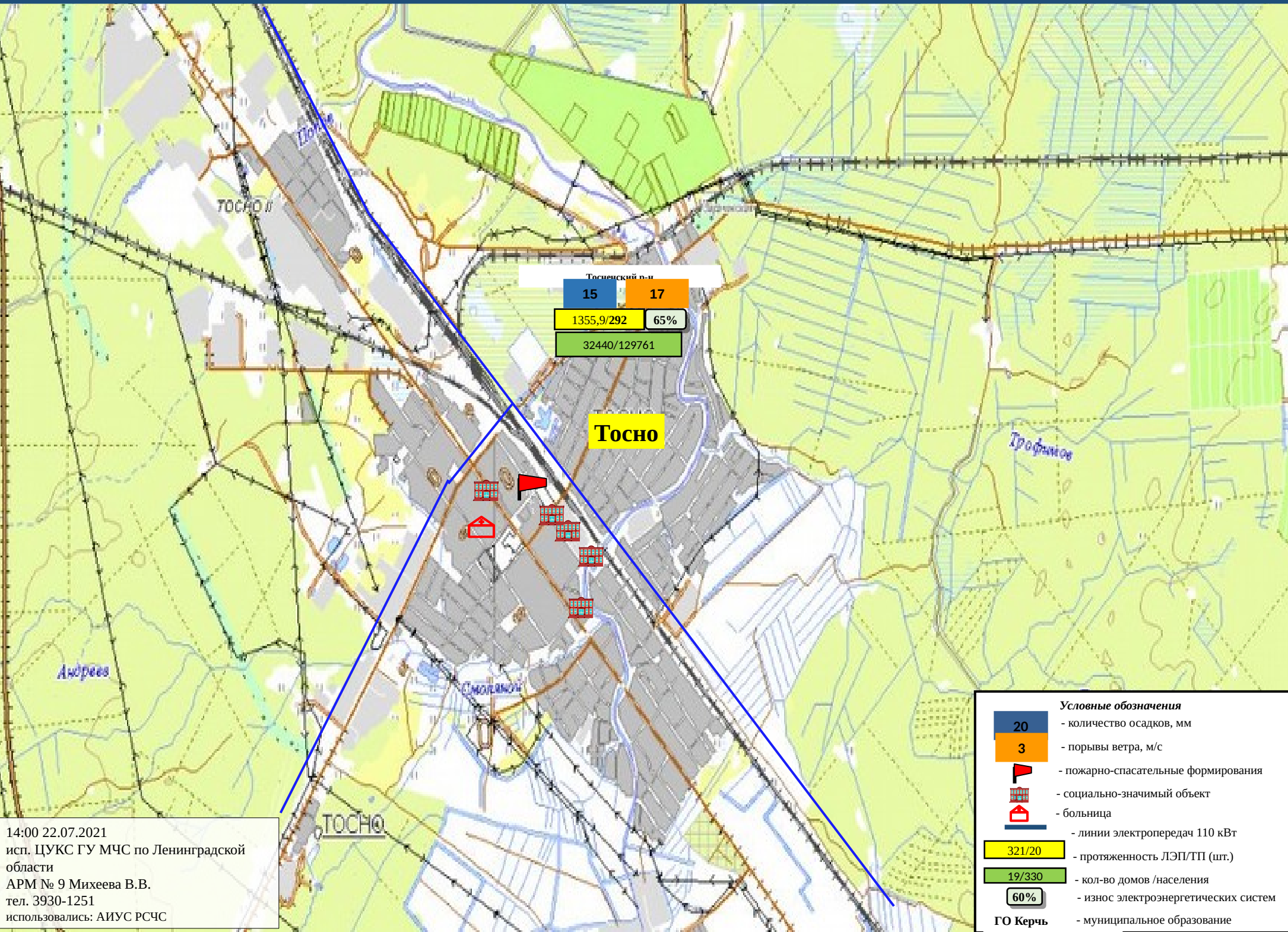
Тихвинский р-н

15	17
1620,125/339	70%
17476/69905	

- Условные обозначения**
- 20 - количество осадков, мм
  - 3 - порывы ветра, м/с
  - пожарно-спасательные формирования
  - социально-значимый объект
  - больница
  - линии электропередач 110 кВт
  - 321/20 - протяженность ЛЭП/ТП (шт.)
  - 19/330 - кол-во домов /населения
  - 60% - износ электроэнергетических систем
  - ГО Керчь - муниципальное образование

14:00 22.07.2021  
 исп. ЦУКС ГУ МЧС по Ленинградской области  
 АРМ № 9 Михеева В.В.  
 тел. 3930-1251  
 использовались: АИУС РСЧС

# ИНФОРМАЦИОННЫЕ МАТЕРИАЛЫ ПО ГРОЗАМ, ЛИВНЯМ, ПОРЫВАМ ВЕТРА НА ТЕРРИТОРИИ ЛЕНИНГРАДСКОЙ ОБЛАСТИ (РИСК НАРУШЕНИЯ ЭЛЕКТРОСНАБЖЕНИЯ НА 23.07.2021)



**Тосненский р-н**

15	17
1355,9/292	65%
32440/129761	

**Тосно**

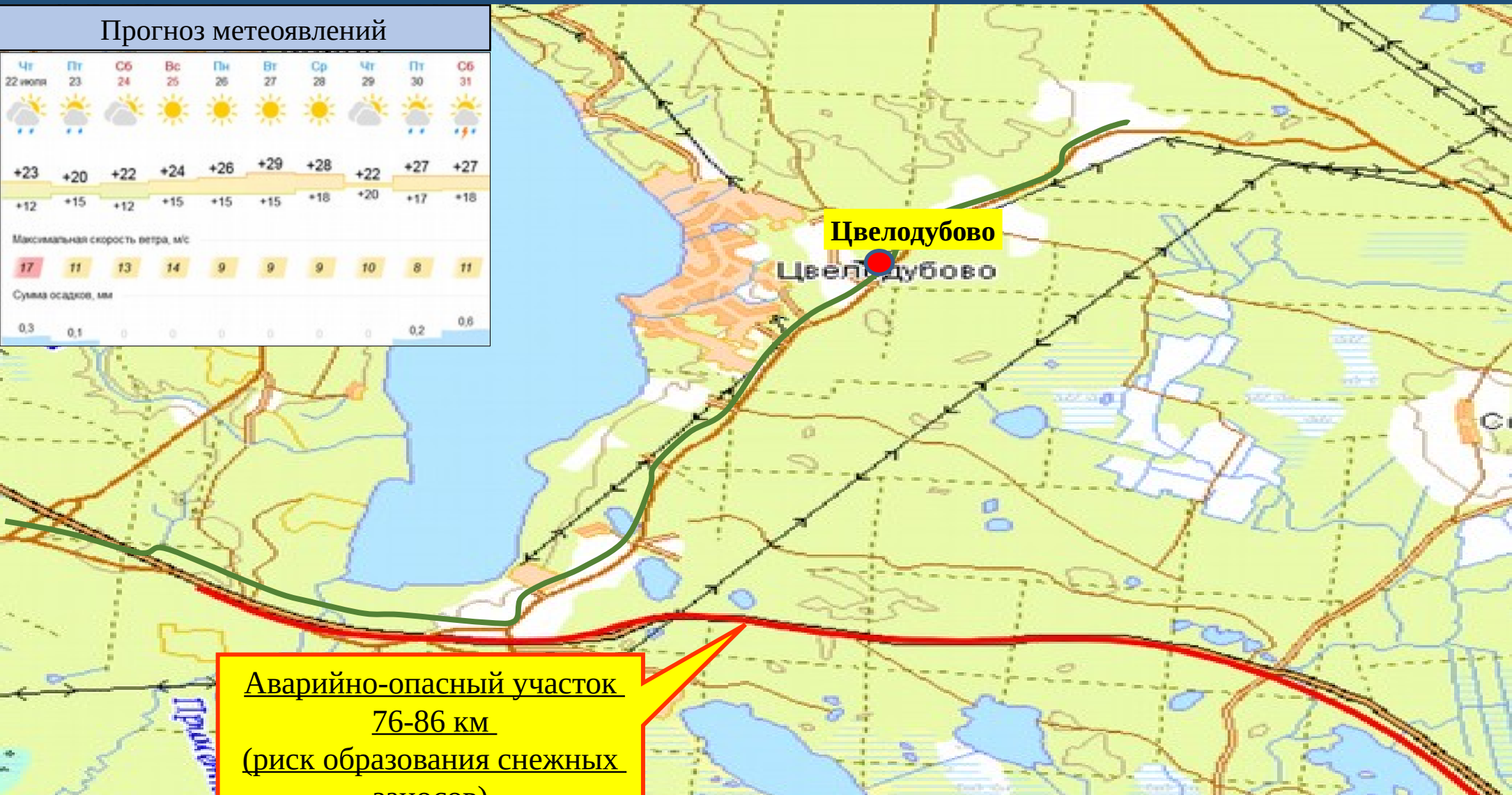
- Условные обозначения**
- 20 - количество осадков, мм
  - 3 - порывы ветра, м/с
  - 🚒 - пожарно-спасательные формирования
  - 🏠 - социально-значимый объект
  - 🏥 - больница
  - линии электропередач 110 кВт
  - 321/20 - протяженность ЛЭП/ТП (шт.)
  - 19/330 - кол-во домов /населения
  - 60% - износ электроэнергетических систем
  - ГО Керчь** - муниципальное образование

14:00 22.07.2021  
 исп. ЦУКС ГУ МЧС по Ленинградской области  
 АРМ № 9 Михеева В.В.  
 тел. 3930-1251  
 использовались: АИУС РСЧС

# ИНФОРМАЦИОННЫЕ МАТЕРИАЛЫ ПО РИСКУ НАРУШЕНИЯ ТРАНСПОРТНОГО СООБЩЕНИЯ, СВЯЗАННЫХ С НЕБЛАГОПРИЯТНЫМИ МЕТЕОЯВЛЕНИЯМИ НА ТЕРРИТОРИИ ФЕДЕРАЛЬНОЙ АВТОДОРОГИ А-121 «СКАНДИНАВИЯ» ( НА 23.07.2021)

## Прогноз метеоявлений

Чт	Пт	Сб	Вс	Пн	Вт	Ср	Чт	Пт	Сб
22 июля	23	24	25	26	27	28	29	30	31
+23	+20	+22	+24	+26	+29	+28	+22	+27	+27
+12	+15	+12	+15	+15	+15	+18	+20	+17	+18
Максимальная скорость ветра, м/с									
17	11	13	14	9	9	9	10	8	11
Сумма осадков, мм									
0,3	0,1	0	0	0	0	0	0	0,2	0,6



### Условные обозначения

- участок автодороги с повышенным риском возникновения ДТП, нарушением движения
- объездная дорога
- населенный пункт
- пожарно-спасательные формирования
- социально-значимый объект
- больница

14:00 22.07.2021  
исп. ЦУКС ГУ МЧС по Ленинградской области  
АРМ № 9 Михеева В.В.  
тел. 3930-1251  
использовались: АИУС РСЧС, Gismeteo, Google Earth  
масштаб 1:72 000

**Отрезанные н.п.:** нет  
**Объездная дорога:** 40 км

# ИНФОРМАЦИОННЫЕ МАТЕРИАЛЫ ПО РИСКУ НАРУШЕНИЯ ТРАНСПОРТНОГО СООБЩЕНИЯ, СВЯЗАННЫХ С НЕБЛАГОПРИЯТНЫМИ МЕТЕОЯВЛЕНИЯМИ НА ТЕРРИТОРИИ ФЕДЕРАЛЬНОЙ АВТОДОРОГИ Р-23 «СПБ-ПСКОВ» ( НА 23.07.2021)

## Прогноз метеоявлений



**Аварийно-опасный участок  
40-41 км  
(возникновение тумана)**

**Аварийно-опасный участок  
41-52 км  
(крутые повороты, спуски)**

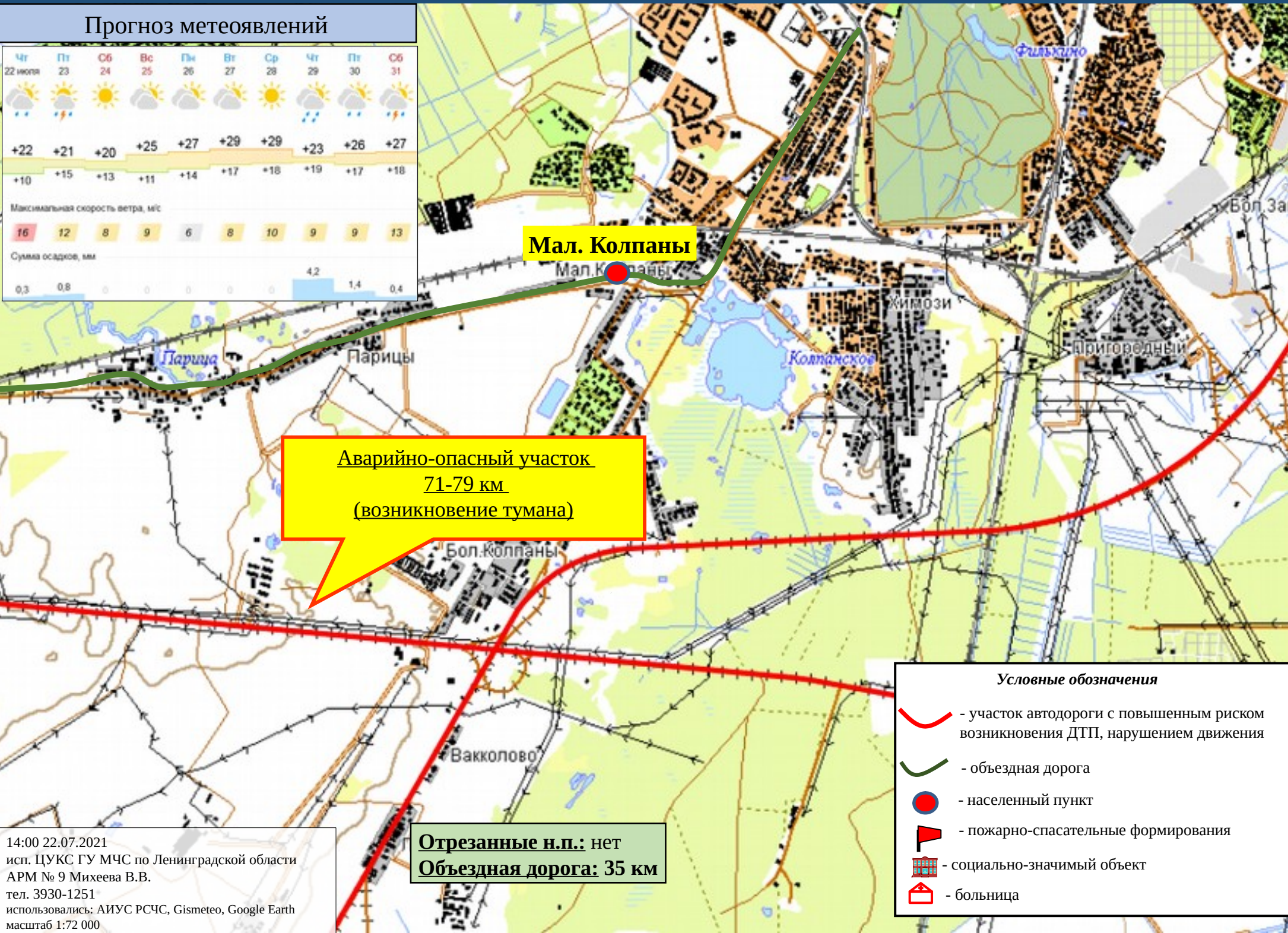
**Отрезанные н.п.: нет  
Объездная дорога: 25 км**

### Условные обозначения

- участок автодороги с повышенным риском возникновения ДТП, нарушением движения
- объездная дорога
- населенный пункт
- пожарно-спасательные формирования
- социально-значимый объект
- больница

# ИНФОРМАЦИОННЫЕ МАТЕРИАЛЫ ПО РИСКУ НАРУШЕНИЯ ТРАНСПОРТНОГО СООБЩЕНИЯ, СВЯЗАННЫХ С НЕБЛАГОПРИЯТНЫМИ МЕТЕОЯВЛЕНИЯМИ НА ТЕРРИТОРИИ ФЕДЕРАЛЬНОЙ АВТОДОРОГИ А-120 «САНКТ-ПЕТЕРБУРГСКОЕ ЮЖНОЕ ПОЛУКОЛЬЦО» ( НА 23.07.2021)

## Прогноз метеоявлений



**Мал. Колпаны**

**Аварийно-опасный участок  
71-79 км  
(возникновение тумана)**

### Условные обозначения

- участок автодороги с повышенным риском возникновения ДТП, нарушением движения
- объездная дорога
- населенный пункт
- пожарно-спасательные формирования
- социально-значимый объект
- больница

14:00 22.07.2021  
исп. ЦУКС ГУ МЧС по Ленинградской области  
АРМ № 9 Михеева В.В.  
тел. 3930-1251  
использовались: АИУС РСЧС, Gismeteo, Google Earth  
масштаб 1:72 000

**Отрезанные н.п.: нет**  
**Объездная дорога: 35 км**

# ИНФОРМАЦИОННЫЕ МАТЕРИАЛЫ ПО РИСКУ НАРУШЕНИЯ ТРАНСПОРТНОГО СООБЩЕНИЯ, СВЯЗАННЫХ С НЕБЛАГОПРИЯТНЫМИ МЕТЕОЯВЛЕНИЯМИ НА ТЕРРИТОРИИ ФЕДЕРАЛЬНОЙ АВТОДОРОГИ М-10 «РОССИЯ» ( НА 23.07.2021)

## Прогноз метеоявлений

Чт 22 июля	Пт 23	Сб 24	Вс 25	Пн 26	Вт 27	Ср 28	Чт 29	Пт 30	Сб 31
+23	+21	+20	+26	+28	+29	+29	+26	+27	+28
+10	+14	+12	+11	+13	+17	+18	+20	+18	+18
Максимальная скорость ветра, м/с									
16	12	8	12	7	8	9	8	9	13
Сумма осадков, мм									
0,8	2,1	0	0	0	0	0	0,4	2,2	0,4



### Условные обозначения

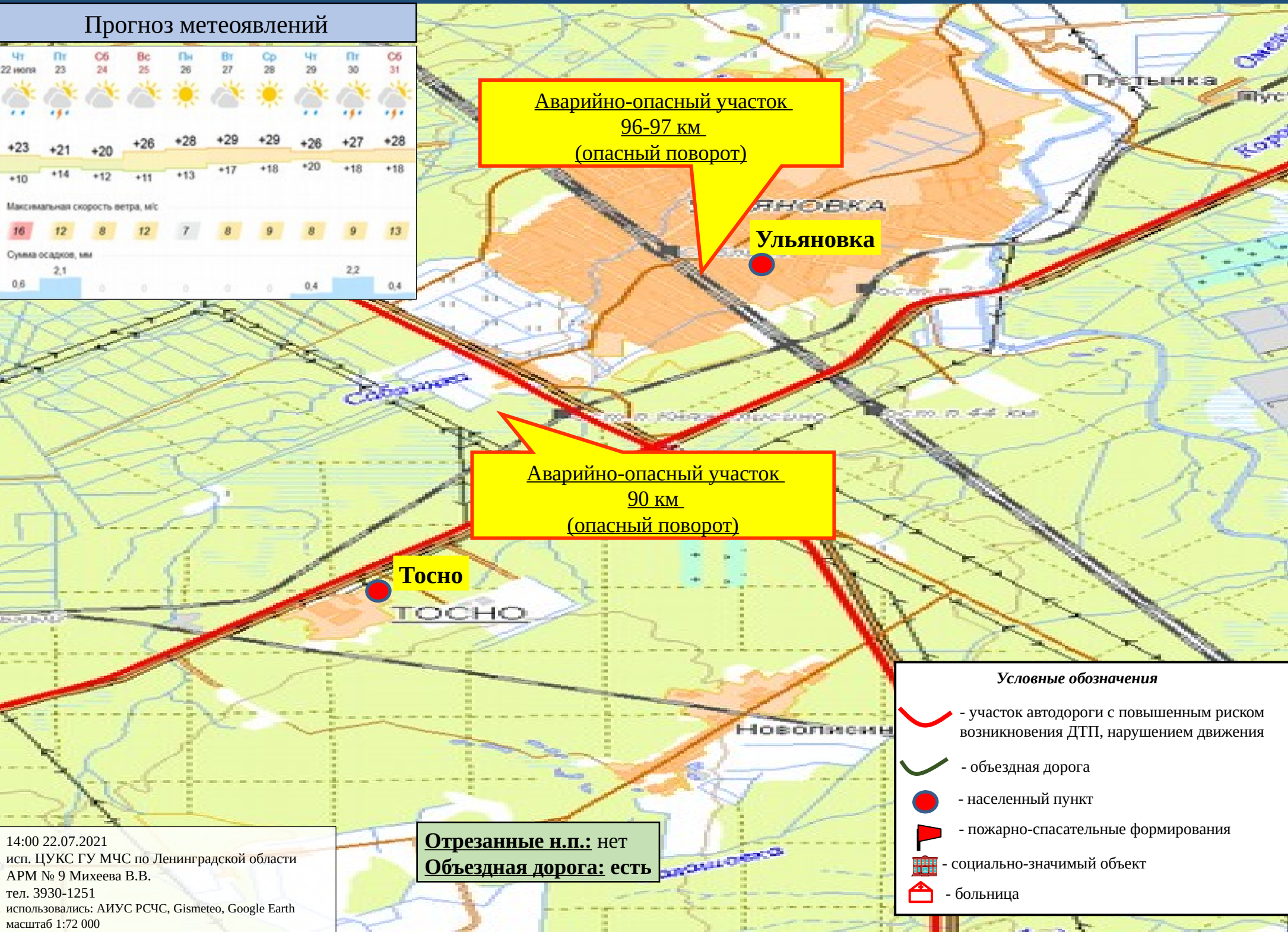
- участок автодороги с повышенным риском возникновения ДТП, нарушением движения
- объездная дорога
- населенный пункт
- пожарно-спасательные формирования
- социально-значимый объект
- больница

**Отрезанные н.п.: нет**  
**Объездная дорога: 110 км**

14:00 22.07.2021  
исп. ЦУКС ГУ МЧС по Ленинградской области  
АРМ № 9 Михеева В.В.  
тел. 3930-1251  
использовались: АИУС РСЧС, Gismeteo, Google Earth  
масштаб 1:72 000

# ИНФОРМАЦИОННЫЕ МАТЕРИАЛЫ ПО РИСКУ НАРУШЕНИЯ ТРАНСПОРТНОГО СООБЩЕНИЯ, СВЯЗАННЫХ С НЕБЛАГОПРИЯТНЫМИ МЕТЕОЯВЛЕНИЯМИ НА ТЕРРИТОРИИ ФЕДЕРАЛЬНОЙ АВТОДОРОГИ А-120 «САНКТ-ПЕТЕРБУРГСКОЕ ЮЖНОЕ ПОЛУКОЛЬЦО» ( НА 23.07.2021)

## Прогноз метеоявлений



**Аварийно-опасный участок  
96-97 км  
(опасный поворот)**

**Аварийно-опасный участок  
90 км  
(опасный поворот)**

**Отрезанные н.п.: нет**  
**Объездная дорога: есть**

### Условные обозначения

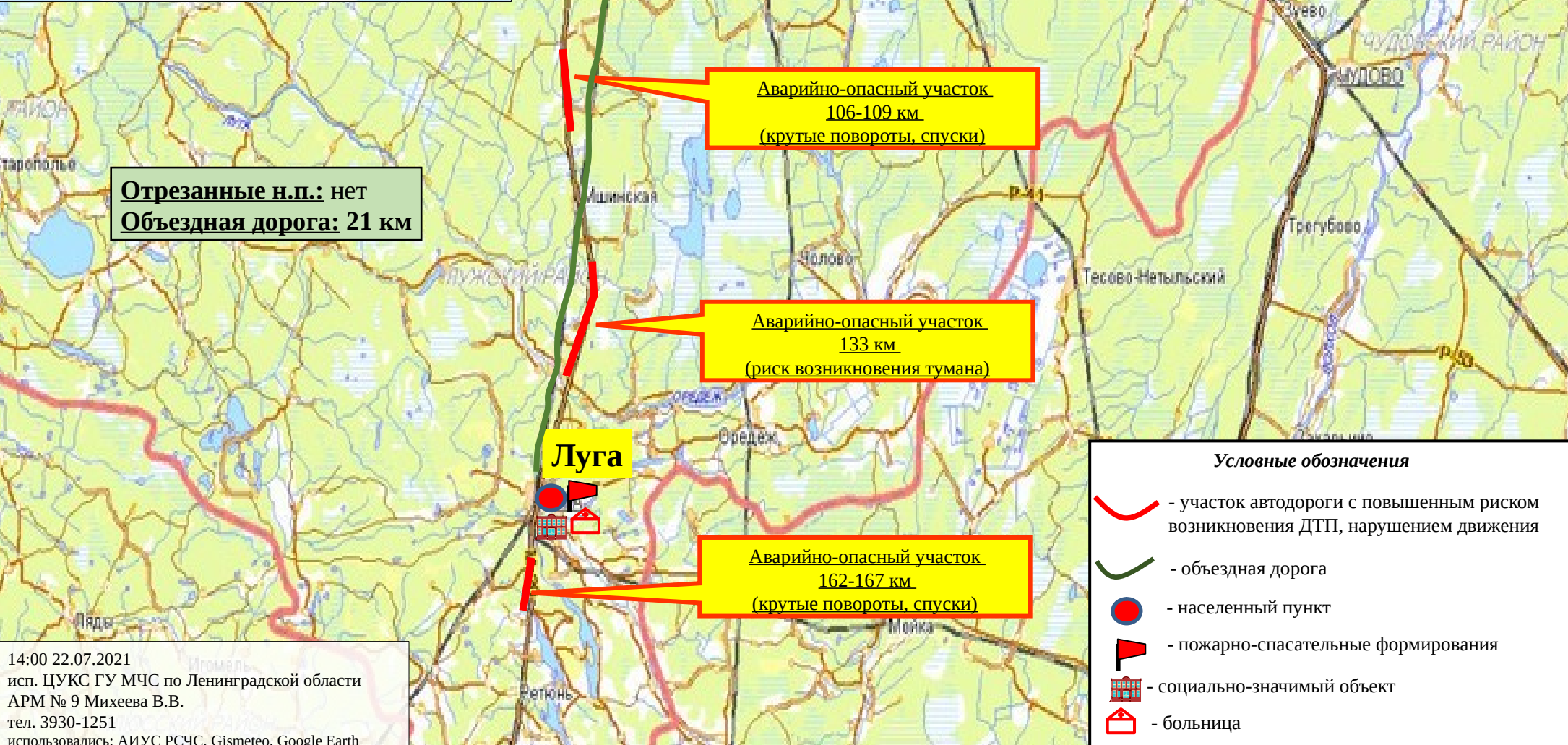
- участок автодороги с повышенным риском возникновения ДТП, нарушением движения
- объездная дорога
- населенный пункт
- пожарно-спасательные формирования
- социально-значимый объект
- больница

14:00 22.07.2021  
исп. ЦУКС ГУ МЧС по Ленинградской области  
АРМ № 9 Михеева В.В.  
тел. 3930-1251  
использовались: АИУС РСЧС, Gismeteo, Google Earth  
масштаб 1:72 000



# ИНФОРМАЦИОННЫЕ МАТЕРИАЛЫ ПО РИСКУ НАРУШЕНИЯ ТРАНСПОРТНОГО СООБЩЕНИЯ, СВЯЗАННЫХ С НЕБЛАГОПРИЯТНЫМИ МЕТЕОЯВЛЕНИЯМИ НА ТЕРРИТОРИИ ФЕДЕРАЛЬНОЙ ТРАССЫ Р-23 «СПБ-ПСКОВ» (НА 23.07.2021)

## Прогноз метеоявлений



**Отрезанные н.п.:** нет  
**Объездная дорога:** 21 км

**Аварийно-опасный участок**  
**60-64 км**  
(крутые повороты, спуски)

**Аварийно-опасный участок**  
**77-80, 82-83, 85-89, 90-99 км**  
(крутые повороты, спуски)

**Аварийно-опасный участок**  
**106-109 км**  
(крутые повороты, спуски)

**Аварийно-опасный участок**  
**133 км**  
(риск возникновения тумана)

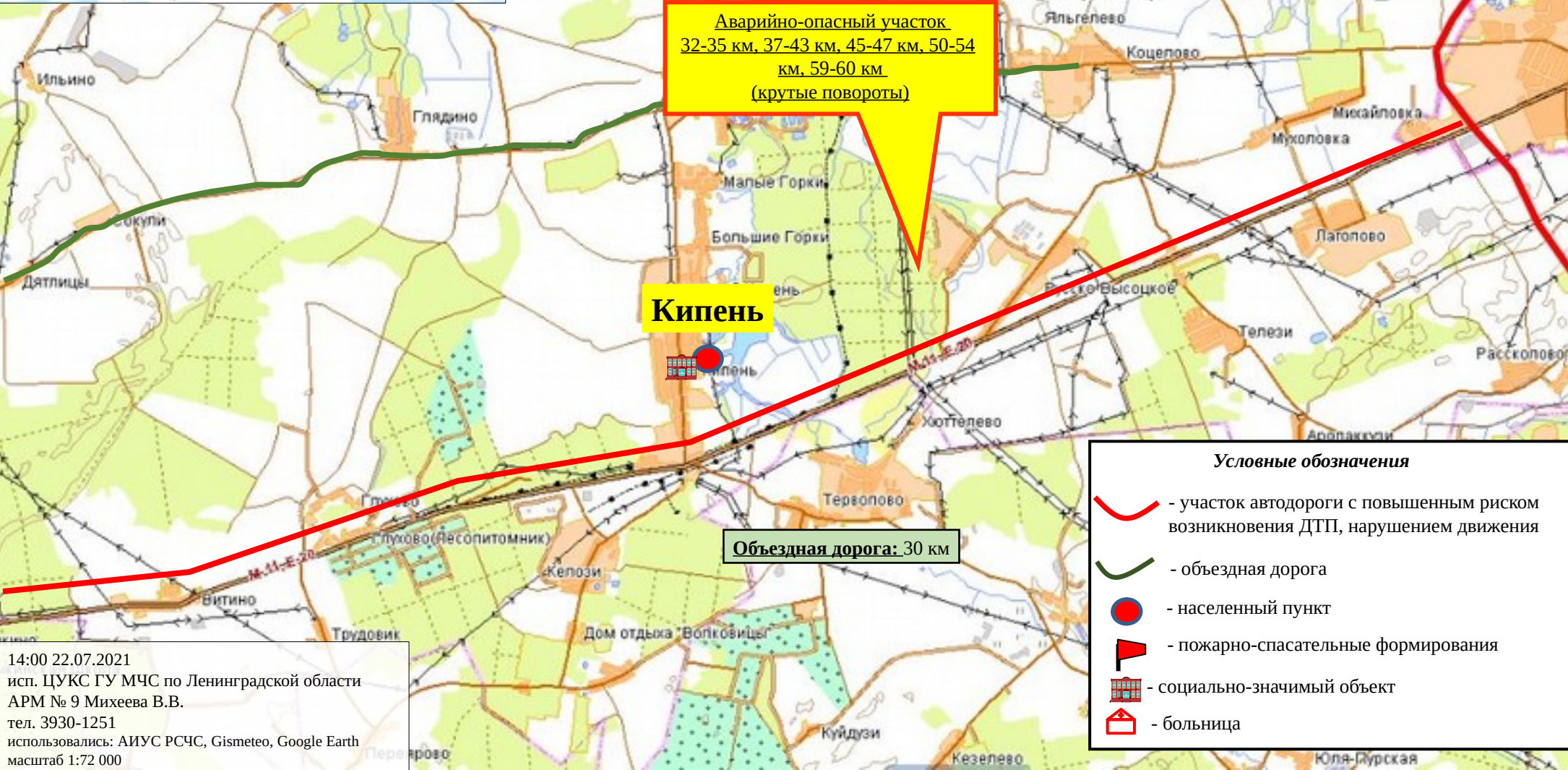
**Аварийно-опасный участок**  
**162-167 км**  
(крутые повороты, спуски)

- Условные обозначения**
- участок автодороги с повышенным риском возникновения ДТП, нарушением движения
  - объездная дорога
  - населенный пункт
  - пожарно-спасательные формирования
  - социально-значимый объект
  - больница

# ИНФОРМАЦИОННЫЕ МАТЕРИАЛЫ ПО РИСКУ НАРУШЕНИЯ ТРАНСПОРТНОГО СООБЩЕНИЯ, СВЯЗАННЫХ С НЕБЛАГОПРИЯТНЫМИ МЕТЕОЯВЛЕНИЯМИ НА ТЕРРИТОРИИ ФЕДЕРАЛЬНОЙ ТРАССЫ А-120 «НАРВА» ( НА 23.07.2021)

## Прогноз метеоявлений

Чт	Пт	Сб	Вс	Пн	Вт	Ср	Чт	Пт	Сб
22 июля	23	24	25	26	27	28	29	30	31
+22	+20	+20	+24	+26	+28	+30	+24	+25	+26
+13	+16	+15	+13	+14	+16	+21	+18	+18	+18
Максимальная скорость ветра, м/с									
20	14	10	13	11	11	10	8	12	13
Сумма осадков, мм									
1	1,1	0,2	0,1	0	0	0	11,6	2	0,6



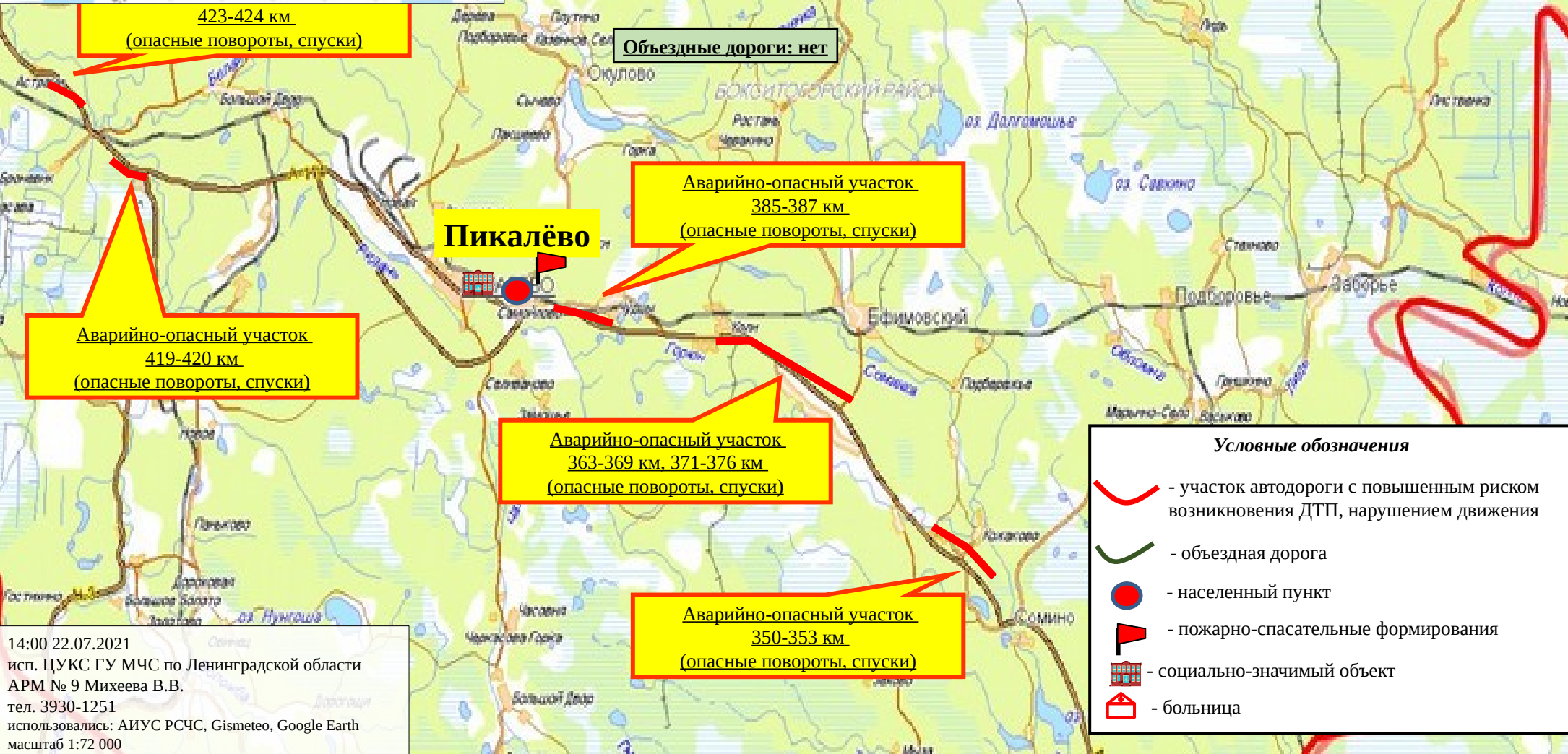
### Условные обозначения

- участок автодороги с повышенным риском возникновения ДТП, нарушением движения
- объездная дорога
- населенный пункт
- пожарно-спасательные формирования
- социально-значимый объект
- больница

# ИНФОРМАЦИОННЫЕ МАТЕРИАЛЫ ПО РИСКУ НАРУШЕНИЯ ТРАНСПОРТНОГО СООБЩЕНИЯ, СВЯЗАННЫХ С НЕБЛАГОПРИЯТНЫМИ МЕТЕОЯВЛЕНИЯМИ НА ТЕРРИТОРИИ ФЕДЕРАЛЬНОЙ ТРАССЫ А-114 «ВОЛОГДА-НОВАЯ ЛАДОГА» (НА 23.07.2021)

## Прогноз метеоявлений

Чт 22 июля	Пт 23	Сб 24	Вс 25	Пн 26	Вт 27	Ср 28	Чт 29	Пт 30	Сб 31
+20	+17	+17	+22	+25	+27	+27	+28	+25	+23
+7	+13	+10	+9	+15	+16	+17	+17	+19	+17
Максимальная скорость ветра, м/с									
14	12	10	7	8	5	9	10	8	12
Сумма осадков, мм									
1	6,6	0,1						2,4	1,2

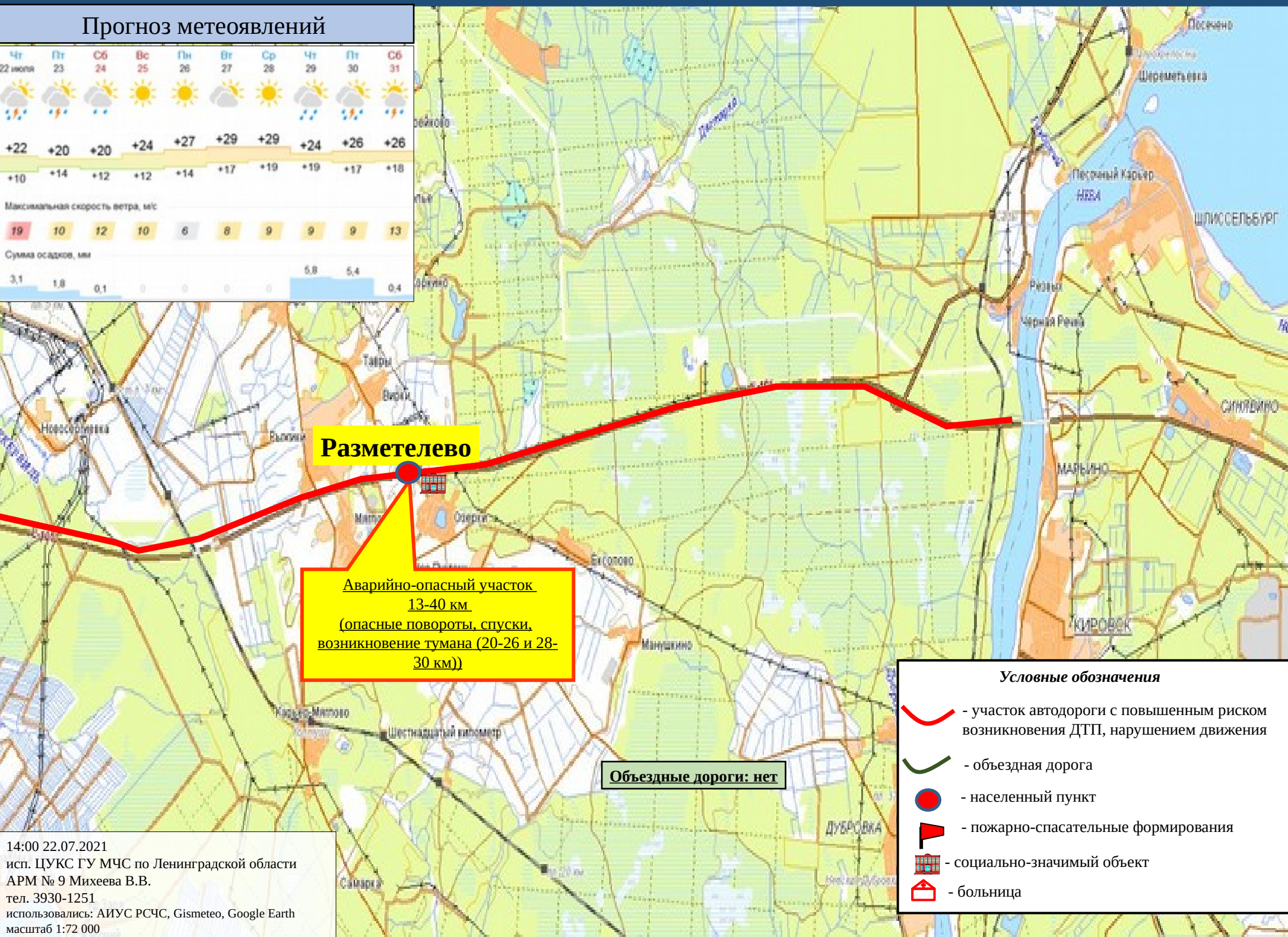


14:00 22.07.2021  
 исп. ЦУКС ГУ МЧС по Ленинградской области  
 АРМ № 9 Михеева В.В.  
 тел. 3930-1251  
 использовались: АИУС РСЧС, Gismeteo, Google Earth  
 масштаб 1:72 000

# ИНФОРМАЦИОННЫЕ МАТЕРИАЛЫ ПО РИСКУ НАРУШЕНИЯ ТРАНСПОРТНОГО СООБЩЕНИЯ, СВЯЗАННЫХ С НЕБЛАГОПРИЯТНЫМИ МЕТЕОЯВЛЕНИЯМИ НА ТЕРРИТОРИИ ФЕДЕРАЛЬНОЙ ТРАССЫ Р-21 «КОЛА» (НА 23.07.2021)

## Прогноз метеоявлений

Чт 22 июля	Пт 23	Сб 24	Вс 25	Пн 26	Вт 27	Ср 28	Чт 29	Пт 30	Сб 31
+22	+20	+20	+24	+27	+29	+29	+24	+26	+26
+10	+14	+12	+12	+14	+17	+19	+19	+17	+18
Максимальная скорость ветра, м/с									
19	10	12	10	6	8	9	9	9	13
Сумма осадков, мм									
3.1	1.8	0.1	0	0	0	0	6.8	5.4	0.4



**Разметелево**

**Аварийно-опасный участок  
13-40 км  
(опасные повороты, спуски,  
возникновение тумана (20-26 и 28-  
30 км))**

**Объездные дороги: нет**

### Условные обозначения

- участок автодороги с повышенным риском возникновения ДТП, нарушением движения
- объездная дорога
- населенный пункт
- пожарно-спасательные формирования
- социально-значимый объект
- больница

14:00 22.07.2021  
 исп. ЦУКС ГУ МЧС по Ленинградской области  
 АРМ № 9 Михеева В.В.  
 тел. 3930-1251  
 использовали: АИУС РСЧС, Gismeteo, Google Earth  
 масштаб 1:72 000